



**ЧЕРНІГІВСЬКА ОБЛАСНА ДЕРЖАВНА АДМІНІСТРАЦІЯ
ДЕПАРТАМЕНТ ЕКОЛОГІЇ ТА ПРИРОДНИХ РЕСУРСІВ**

пр-т Миру, 14, м. Чернігів, 14000, тел./факс (0462) 67-48-72,
E-mail: deko_post@cg.gov.ua, сайт: www.eco.cg.gov.ua, код згідно з ЄДРПОУ 38709568

від _____ № _____

На № _____ від _____

Комунальне підприємство
«БАХМАЧ-ВОДСЕРВІС»
код ЄДРПОУ 32936720,
вул. Чернігівська, будинок 58,
місто Бахмач,
Ніжинський район,
Чернігівська область, 16500
(суб'єкт господарювання та його адреса)

11704

(реєстраційний № у Єдиному реєстрі з оцінки впливу на довкілля)

126-11704/2 від 13.10.2025

(номер і дата складення звіту про громадське обговорення)

**ЗВІТ ПРО ГРОМАДСЬКЕ ОБГОВОРЕННЯ
планованої діяльності**

**«Видобування питних підземних вод на ділянці Бахмацького – 1
родовища, де розташовані водозабори КП «БАХМАЧ-ВОДСЕРВІС»»**
(назва планованої діяльності)

На виконання Закону України «Про оцінку впливу на довкілля»
**Департамент екології та природних ресурсів Чернігівської обласної
державної адміністрації**
(уповноважений орган)

підготував звіт про громадське обговорення планованої діяльності, щодо якої здійснюється процедура оцінки впливу на довкілля відповідно до законодавства.

1. Відомості про оприлюднення документів про плановану діяльність уповноваженим органом на вебсайті Єдиного реєстру з оцінки впливу на довкілля:

- 1) повідомлення про плановану діяльність, яка підлягає оцінці впливу на довкілля, оприлюднено на вебсайті Єдиного реєстру з оцінки впливу на довкілля (далі – Реєстр) 28.02.2025;
- 2) оголошення про початок громадського обговорення звіту з оцінки впливу на довкілля оприлюднено у Реєстрі 18.08.2025;
- 3) звіт з оцінки впливу на довкілля (далі – звіт з ОВД) та інші документи, надані суб'єктом господарювання, оприлюднено у Реєстрі 18.08.2025;

4) інша додаткова інформація до звіту з ОВД оприлюднена у Реєстрі 11.09.2025.

2. Відомості про оприлюднення документів про плановану діяльність суб'єкта господарювання в друкованих засобах масової інформації та на дошках оголошень:

1) повідомлення про плановану діяльність розміщено 27.02.2025 в будівлі Центру надання адміністративних послуг виконавчого комітету Бахмацької міської ради, розташованої за адресою: вул. Соборності, 42, м. Бахмач (підтвердженням факту оприлюднення є Акт № 1 та фотофіксації); на зупинці громадського транспорту «Площа Героїв Майдану», розташованої за адресою: площа Героїв Майдану, м. Бахмач (підтвердженням факту оприлюднення є Акт № 2 та фотофіксації); на зупинці громадського транспорту «Прокуратура», розташованої за адресою: вул. Шевченка, 37 А, м. Бахмач (підтвердженням фактів оприлюднення є Акт № 3 фотофіксації); на зупинці громадського транспорту «Площа Перемоги», розташованої за адресою: вул. Шевченка, 9, м. Бахмач (підтвердженням факту оприлюднення є Акт №4 та фотофіксації); на дошці оголошень Халимонівського старостинського округу, розташованої за адресою: вул. Центральна, 6, с. Халимонове (підтвердженням факту оприлюднення є Акт № 5 та фотофіксації); на дошці оголошень Халимонівської загальноосвітньої школи I-III ступенів, розташованої за адресою: вул. Сіденко, 33, с. Халимонове (підтвердженням факту оприлюднення є Акт № 6 та фотофіксації); на будівлі Халимонівського відділення зв'язку, розташованої за адресою: вул. Центральна, 3, с. Халимонове (підтвердженням факту оприлюднення є Акт № 7 та фотофіксації), а також на офіційних вебсайтах Бахмацької міської ради, Ніжинської районної державної адміністрації та Департаменту екології та природних ресурсів Чернігівської обласної державної адміністрації (далі – Департамент);

2) оголошення про початок громадського обговорення звіту з ОВД розміщено 15.08.2025 в будівлі Центру надання адміністративних послуг виконавчого комітету Бахмацької міської ради, розташованої за адресою: вул. Соборності, 42, м. Бахмач (підтвердженням факту оприлюднення є Акт № 1 та фотофіксації); на зупинці громадського транспорту «Площа Героїв Майдану», розташованої за адресою: площа Героїв Майдану, м. Бахмач (підтвердженням факту оприлюднення є Акт № 2 та фотофіксації); на зупинці громадського транспорту «Прокуратура», розташованої за адресою: вул. Шевченка, 37 А, м. Бахмач (підтвердженням фактів оприлюднення є Акт № 3 фотофіксації); на зупинці громадського транспорту «Площа Перемоги», розташованої за адресою: вул. Шевченка, 9, м. Бахмач (підтвердженням факту оприлюднення є Акт № 4 та фотофіксації); на дошці оголошень Халимонівського старостинського округу, розташованої за адресою: вул. Центральна, 6, с. Халимонове (підтвердженням факту оприлюднення є Акт № 5 та фотофіксації); на дошці оголошень Халимонівської загальноосвітньої школи I-III ступенів, розташованої за адресою: вул. Сіденко, 33, с. Халимонове (підтвердженням факту оприлюднення є Акт № 6 та фотофіксації); на будівлі Халимонівського відділення зв'язку,

розташованої за адресою: вул. Центральна, 3, с. Халимонове (підтвердженням факту оприлюднення є Акт № 7 та фотофіксації), а також на офіційних вебсайтах Бахмацької міської ради, Ніжинської районної державної адміністрації та Департаменту.

3. Перелік матеріалів, наданий на розгляд, які розміщуються у місцях доступних для громадськості:

Звіт з ОВД та інша додаткова інформація

(звіт з оцінки впливу на довкілля, а також інші матеріали, надані на розгляд громадськості)

у приміщенні уповноваженого органу:

Департамент екології та природних ресурсів Чернігівської обласної

державної адміністрації за адресою: пр-т Миру, 14, м. Чернігів

(найменування органу, місце знаходження)

у приміщенні органу(ів) місцевого самоврядування відповідної(их) адміністративно-територіальної(их) одиниці (одиниць), що може(уть) зазнати впливу планованої діяльності:

Бахмацької міської ради

адреса: вул. Соборності, буд. 42, місто Бахмач

Ніжинського району Чернігівської області

Халимонівського старостинського округу

адреса: вул. Центральна, буд. 6, село Халимонове

Ніжинського району Чернігівської області

(найменування органу/органів, місце знаходження)

а також в інших загальнодоступних місцях, визначених суб'єктом господарювання (за наявності):

Комунальне підприємство «БАХМАЧ-ВОДСЕРВІС»

адреса: вул. Чернігівська, буд. 58, місто Бахмач

Ніжинського району Чернігівської області

(адреса)

4. Кількість громадських слухань, проведених протягом строку громадського обговорення планованої діяльності 1 (у разі проведення):

Департаментом 09.09.2025 о 11.00 у режимі відеоконференції проведено громадські слухання щодо планованої діяльності «Видобування питних підземних вод на ділянці Бахмацького – 1 родовища, де розташовані водозабори КП «БАХМАЧ-ВОДСЕРВІС».

Оскільки представники громадськості не з'явилися, було складено акт про неявку представників громадськості на громадські слухання. Зазначений акт завантажено до Реєстру та розміщено на офіційному вебсайті Департаменту 09.09.2025.

*Примітка: відповідно до пункту 3 Порядку проведення громадських слухань у процесі оцінки впливу на довкілля, затвердженого Постановою Кабінету Міністрів України від 13 грудня 2017 р. № 989, зі змінами, внесеними згідно з Постановою Кабінету Міністрів України від 08.09.2023 № 967, у період воєнного стану в Україні громадські слухання проводяться в режимі відеоконференції.

5. Громадське обговорення планованої діяльності на всіх стадіях процедури оцінки впливу на довкілля:

громадське обговорення обсягу досліджень та рівня деталізації інформації, що підлягає включенню до звіту з ОВД, тривало 12 робочих днів від дня офіційного оприлюднення повідомлення про плановану діяльність, яка підлягає оцінці впливу на довкілля, та було розпочато 03.03.2025 і завершено 18.03.2025;

громадське обговорення звіту з ОВД розпочалось 19.08.2025, тривало 25 робочих днів та завершено 22.09.2025.

6. Перелік отриманих письмових зауважень і пропозицій, які надійшли від громадськості під час проведення громадського обговорення:

Лист ГО «Чернігівська обласна організація Українського товариства охорони природи» від 08.09.2025 № 08.09.2025

Таблиця врахування наданих зауважень та пропозицій громадськості, отриманих протягом строку громадського обговорення (за наявності)

№ з/п	Прізвище, ім'я, по батькові (для фізичних осіб), а також найменування(для юридичних осіб) особи, що подає зауваження і пропозиції	Зміст зауваження чи пропозиції	Інформація про повне врахування, часткове врахування або обґрунтоване відхилення отриманих під час громадського обговорення зауважень та пропозицій
1	Світлана Потоцька, голова громадської організації «Чернігівська обласна організація Українського товариства охорони природи»	У Звіті з ОВД відсутня інформація щодо наявності чи відсутності особливо цінних земель та особливо цінних груп ґрунтів (відповідно до наказу № 245 від 06.10.2003 року «Про затвердження переліку особливо цінних груп ґрунтів» та статті 150 Земельного кодексу України.	Враховано повністю. У додатковій інформації, внесеній до Реєстру, зазначається, що земельні ділянки, відведені для провадження планованої діяльності з видобування питних підземних вод відповідно до статті 150 Земельного кодексу України не входять до складу особливо цінних земель, планована діяльність ніяким чином не позначиться на стані ґрунтового середовища, як в межах земельних ділянок, відведених для планованої діяльності, так і поза їх межами.
2.	Світлана Потоцька, голова громадської організації «Чернігівська обласна організація Українського товариства охорони природи»	У Звіті з ОВД відсутня інформація щодо наявності або відсутності біосферних резерватів програми ЮНЕСКО «Людина і біосфера» та об'єктів всевітньої спадщини ЮНЕСКО.	Враховано повністю. У додатковій інформації, внесеній до Реєстру, зазначається що Деснянський біосферний резерват розміщується в північно-східній частині України в межах Сумської області на відстані понад 150 км від місця розміщення планованої діяльності, тому впливу з боку об'єкта планованої діяльності на даний об'єкт не відбуватиметься.
3.	Світлана Потоцька, голова громадської організації «Чернігівська обласна організація Українського товариства охорони природи»	В розділі 5 не враховано, що на території громади є значні сільськогосподарські площі, які активно використовують пестициди і добрива, що можуть впливати на якість підземних вод. Пропозиція: включити аналіз	Враховано повністю. У додатковій інформації, внесеній до Реєстру, зазначається, що сільськогосподарські угіддя, які систематично використовують для вирощування сільськогосподарської продукції, через ґрунтово-водний баланс можуть впливати на стан та якість ґрунтових вод, однак враховуючи, що планована діяльність використовуватиметься.

№ з/п	Прізвище, ім'я, по батькові (для фізичних осіб), а також найменування (для юридичних осіб) особи, що подає зауваження і пропозиції	Зміст зауваження чи пропозиції	Інформація про повне врахування, часткове врахування або обґрунтоване відхилення отриманих під час громадського обговорення зауважень та пропозицій
		кумулятивного впливу діяльності підприємства та аграрного сектору.	підземні напірні (артезіанські) води із високонапірного водоносного горизонту нижньокрейдових і сеноманських відкладах верхньої крейди, який відокремлений від верхніх шарів, взаємний вплив сільськогосподарських угідь та планованої діяльності один до одного є малоймовірним.
4.	Світлана Потоцька, голова громадської організації «Чернігівська обласна організація Українського товариства охорони природи»	Згідно таблиці 1.8, фактичні втрати в мережах у 2024 році склали 76,8 тисяч м ³ /рік (32,3% від ліміту). Це є дуже високим показником і свідчить про зношеність інфраструктури. Пропозиції: розробити поетапну програму модернізації мереж з цільовим зниженням втрат.	Враховано частково. У додатковій інформації, внесеній до Реєстру, зазначається, що фактично обсяги втрат води в системі водопостачання не перевищують затверджений ліміт, а навпаки в три рази менше за встановлений ліміт. Більш того за діаграмою, наведеною на рис. 1.6 спостерігається динаміка зменшення втрат води в системі водопостачання КП «БАХМАЧ-ВОДСЕРВІС». За діаграмою, наведеною на рис. 1.7 Звіту з ОВД, питомий показник втрат води значно менше за встановлений законодавством України нормативний показник. У відсотковому вираженні при нормативних втрагах води в системах водопостачання до 24%, фактичні втрати води в системах водопостачання КП «БАХМАЧВОДСЕРВІС» коливаються в межах від 19,7% до 16,3%, тобто значно менше за встановлений ліміт. Враховуючи, що вода є одним з найцінніших ресурсів людуства, на підприємстві постійно проводиться робота по підтриманню герметичності системи водопостачання з метою зменшення втрат води. Кожного року на підприємстві складається та впроваджується план реконструкції водопровідних мереж. У розділі 1.5 висновку з ОВД визначено умову здійснення планованої діяльності: здійснювати заходи щодо зниження втрат води при транспортуванні.

7. Опис процедури громадського обговорення із громадськістю інших держав у разі проведення транскордонної оцінки впливу на довкілля:
не здійснювалася.

Додатки:

усі докази оприлюднення та розміщення документів, надані суб'єктом господарювання згідно з пунктами 2,3;
матеріали відповідно до пункту 4.

Заступник начальника управління-начальник
відділу оцінки впливу на довкілля
управління природних ресурсів та оцінки
впливу на довкілля
(керівник структурного підрозділу з оцінки впливу на довкілля
уповноваженого органу)


(підпис)

Валентина ГАНЖА
(ініціали, прізвище)

Директор Департаменту екології та
природних ресурсів Чернігівської обласної
державної адміністрації
(керівник уповноваженого територіального органу)


(підпис)

Олександр ЛОСЬ
(ініціали, прізвище)

АКТ №1

Щодо оприлюднення Повідомлення
про плановану діяльність, яка підлягає
оцінці впливу на довкілля
КП «БАХМАЧ-ВОДСЕРВІС»

«27» лютого 2025 року

Даний акт №1 складено у присутності директора КП «БАХМАЧ-ВОДСЕРВІС» Клепач Володимира Олександровича, начальника виробничо-технічного відділу КП «БАХМАЧ-ВОДСЕРВІС» Гришко Олександра Володимировича про те, що «27» лютого 2025 року в будівлі Центру надання адміністративних послуг виконавчого комітету Бахмацької міської ради, розташованій в м Бахмач по вул. Соборності 42, розміщено Повідомлення про плановану діяльність, яка підлягає оцінці впливу на довкілля «Видобування питних підземних вод на ділянці Бахмацького - 1 родовища, де розташовані водозабори КП «БАХМАЧ - ВОДСЕРВІС».

Додаток до Акта №1 – фотофіксації розміщення Повідомлення про плановану діяльність, яка підлягає оцінці впливу на довкілля на 2-х аркушах.



Директор КП «БАХМАЧ-ВОДСЕРВІС»

М.П. КЛЕПАЧ

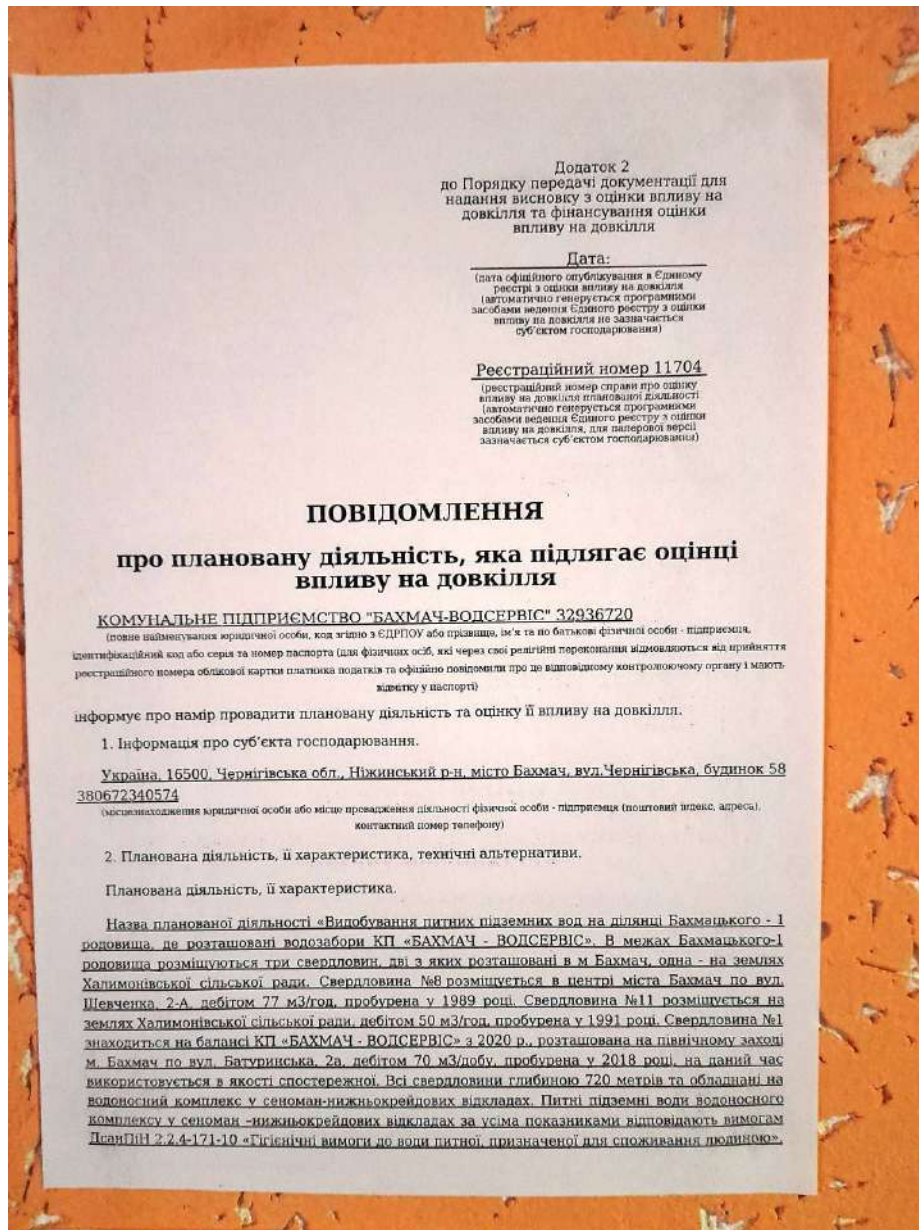
№ 32936720

Начальник виробничо-технічного відділу
КП «БАХМАЧ-ВОДСЕРВІС»

Володимир КЛЕПАЧ

Олександр ГРИШКО

Фотофіксація розміщення Повідомлення про плановану діяльність КП «БАХМАЧ-ВОДСЕРВІС» в будівлі Центру надання адміністративних послуг виконавчого комітету Бахмацької міської ради, розташованій в м Бахмач по вул. Соборності 42



АКТ №2

Щодо оприлюднення Повідомлення
про плановану діяльність, яка підлягає
оцінці впливу на довкілля
КП «БАХМАЧ-ВОДСЕРВІС»

« 27 » лютого 2025 року

Даний акт №2 складено у присутності директора КП «БАХМАЧ-ВОДСЕРВІС» Клепач Володимира Олександровича, начальника виробничо-технічного відділу КП «БАХМАЧ-ВОДСЕРВІС» Гришко Олександра Володимировича про те, що «27» лютого 2025 року на зупинці громадського транспорту «Площа Героїв Майдану», розташованій в місті Бахмач на площі Героїв Майдану, розміщено Повідомлення про плановану діяльність, яка підлягає оцінці впливу на довкілля «Видобування питних підземних вод на ділянці Бахмацького - 1 родовища, де розташовані водозабори КП «БАХМАЧ - ВОДСЕРВІС».

Додаток до Акта №2 – фотофіксації розміщення Повідомлення про плановану діяльність, яка підлягає оцінці впливу на довкілля на 4-х аркушах.



Директор КП «БАХМАЧ-ВОДСЕРВІС»

Володимир КЛЕПАЧ

Начальник виробничо-технічного відділу
КП «БАХМАЧ-ВОДСЕРВІС»

Олександр ГРИШКО

Додаток 2
до Порядку передачі документації для
надання висновку з оцінки впливу на
довкілля та фінансування оцінки
впливу на довкілля

Дата:

(дата офіційного опублікування в Єдиному
реєстрі з оцінки впливу на довкілля
(автоматично генерується програмними
засобами ведення Єдиного реєстру з оцінки
впливу на довкілля незначається
суб'єктом господарювання)

Реєстраційний номер 11704

(реєстраційний номер справи про оцінку
впливу на довкілля планованої діяльності
(автоматично генерується програмними
засобами ведення Єдиного реєстру з оцінки
впливу на довкілля, для паперової версії
значається суб'єктом господарювання)

ПОВІДОМЛЕННЯ про плановану діяльність, яка підлягає оцінці впливу на довкілля

КОМУНАЛЬНЕ ПІДПРИЄМСТВО "БАХМАЧ-ВОДСЕРВІС" 32936720

(повне найменування юридичної особи, код згідно з ЄДРПОУ або прізвище, ім'я та по батькові фізичної особи - підприємця,
ідентифікаційний код або серія та номер паспорта (для фізичних осіб, які через свої релігійні переконання відмовляються від прийняття
реєстраційного номера облікової картки платника податків та офіційно повідомили про це відповідному контролюючому органу і мають
відмітку у паспорті)

інформує про намір провадити плановану діяльність та оцінку її впливу на довкілля.

1. Інформація про суб'єкта господарювання.

Україна, 16500, Чернігівська обл., Ніжинський р-н, місто Бахмач, вул.Чернігівська, будинок 58
380672340574

(місцезнаходження юридичної особи або місце провадження діяльності фізичної особи - підприємця (поштовий індекс, адреса),
контактний номер телефону)

2. Планована діяльність, її характеристика, технічні альтернативи.

Планована діяльність, її характеристика.

Назва планованої діяльності «Видобування питних підземних вод на ділянці Бахмацького - 1
родовища, де розташовані водозабори КП «БАХМАЧ - ВОДСЕРВІС». В межах Бахмацького-1
родовища розміщуються три свердловин, дві з яких розташовані в м Бахмач, одна - на землях
Халимонівської сільської ради. Свердловина №8 розміщується в центрі міста Бахмач по вул.
Шевченка, 2-А, дебітом 77 м3/год, пробурена у 1989 році. Свердловина №11 розміщується на
землях Халимонівської сільської ради, дебітом 50 м3/год, пробурена у 1991 році. Свердловина №1
знаходиться на балансі КП «БАХМАЧ - ВОДСЕРВІС» з 2020 р., розташована на північному заході
м. Бахмач по вул. Батуринська, 2а, дебітом 70 м3/добу, пробурена у 2018 році, на даний час
використовується в якості спостережної. Всі свердловини глибиною 720 метрів та обладнані на
родоносний комплекс у сеноман-нижньокрейдових відкладах. Питні підземні води водоносного
комплексу у сеноман -нижньокрейдових відкладах за усіма показниками відповідають вимогам
ДсанПІН 2.2.4-171-10 «Гігієнічні вимоги до води питної, призначеної для споживання людиною».

частині споживачів питних підземних вод м Бахмач, охопленого централізованим
водопостачанням. Компоненти навколишнього природного середовища





АКТ №3

Щодо оприлюднення Повідомлення
про плановану діяльність, яка підлягає
оцінці впливу на довкілля
КП «БАХМАЧ-ВОДСЕРВІС»

« 27 » лютого 2025 року

Даний акт №3 складено у присутності директора КП «БАХМАЧ-ВОДСЕРВІС» Клепач Володимира Олександровича, начальника виробничо-технічного відділу КП «БАХМАЧ-ВОДСЕРВІС» Гришко Олександра Володимировича про те, що «27» лютого 2025 року на зупинці громадського транспорту «Прокуратура», розташованій в місті Бахмач по вул. Шевченка 37А, розміщено Повідомлення про плановану діяльність, яка підлягає оцінці впливу на довкілля «Видобування питних підземних вод на ділянці Бахмацького - 1 родовища, де розташовані водозабори КП «БАХМАЧ - ВОДСЕРВІС».

Додаток до Акта №3 – фотофіксації розміщення Повідомлення про плановану діяльність, яка підлягає оцінці впливу на довкілля на 4-х аркушах.



Директор КП «БАХМАЧ-ВОДСЕРВІС»

Володимир КЛЕПАЧ

Начальник виробничо-технічного відділу
КП «БАХМАЧ-ВОДСЕРВІС»

Олександр ГРИШКО

Додаток до Акта №3 від 27 лютого 2025 року
Фотофіксація розміщення Повідомлення про плановану діяльність КП «БАХМАЧ-ВОДСЕРВІС» на зупинці громадського транспорту «Прокуратура»,
розташованій в місті Бахмач по вул. Шевченка 37А





Додаток 2
до Порядку передачі документації для
надання висновку з оцінки впливу на
довкілля та фінансування оцінки
впливу на довкілля

Дата:

(дата офіційного опублікування в Єдиному
реєстрі з оцінки впливу на довкілля
(автоматично генерується програмними
засобами ведення Єдиного реєстру з оцінки
впливу на довкілля не зазначається
суб'єктом господарювання)

Реєстраційний номер 11704

(реєстраційний номер справи про оцінку
впливу на довкілля планованої діяльності
(автоматично генерується програмними
засобами ведення Єдиного реєстру з оцінки
впливу на довкілля, для паперової версії
зазначається суб'єктом господарювання)

ПОВІДОМЛЕННЯ

про плановану діяльність, яка підлягає оцінці впливу на довкілля

КОМУНАЛЬНЕ ПІДПРИЄМСТВО "БАХМАЧ-ВОДСЕРВІС" 32936720

(повне найменування юридичної особи, код згідно з ЄДРПОУ або прізвище, ім'я та по батькові фізичної особи - підприємця, ідентифікаційний код або серія та номер паспорта (для фізичних осіб, які через свої релігійні переконання відмовляються від прийняття реєстраційного номера облікової картки платника податків та офіційно повідомили про це відповідному контролюючому органу і мають відмітку у паспорті)

інформує про намір провадити плановану діяльність та оцінку її впливу на довкілля.

1. Інформація про суб'єкта господарювання.

Україна, 16500, Чернігівська обл., Ніжинський р-н, місто Бахмач, вул. Чернігівська, будинок 58
380672340574

(місцезнаходження юридичної особи або місце провадження діяльності фізичної особи - підприємця (поштовий індекс, адреса), контактний номер телефону)

2. Планована діяльність, її характеристика, технічні альтернативи.

Планована діяльність, її характеристика.

Назва планованої діяльності «Видобування питних підземних вод на ділянці Бахмацького - 1 родовища, де розташовані водозабори КП «БАХМАЧ - ВОДСЕРВІС». В межах Бахмацького-1 родовища розміщуються три свердловин, дві з яких розташовані в м Бахмач, одна - на землях Халимонівської сільської ради. Свердловина №8 розміщується в центрі міста Бахмач по вул. Шевченка, 2-А, дебітом 77 м3/год, пробурена у 1989 році. Свердловина №11 розміщується на землях Халимонівської сільської ради, дебітом 50 м3/год, пробурена у 1991 році. Свердловина №1 знаходиться на балансі КП «БАХМАЧ - ВОДСЕРВІС» з 2020 р., розташована на північному заході м. Бахмач по вул. Батуринська, 2а, дебітом 70 м3/добу, пробурена у 2018 році, на даний час використовується в якості спостережної. Всі свердловини глибиною 720 метрів та обладнані на водоносний комплекс у сеноман-нижньокрейдових відкладах. Питні підземні води водоносного комплексу у сеноман -нижньокрейдових відкладах за усіма показниками відповідають вимогам ДсанПІН 2.2.4-171-10 «Гігієнічні вимоги до води питної, призначеної для споживання людиною».

частині споживачів питних підземних вод м. Бахмач, охопленого централізованим водопостачанням. Компоненти навколишнього природного середовища можливого впливу з боку заявленої діяльності:

АКТ №4

Щодо оприлюднення Повідомлення
про плановану діяльність, яка підлягає
оцінці впливу на довкілля
КП «БАХМАЧ-ВОДСЕРВІС»

« 27 » лютого 2025 року

Даний акт №4 складено у присутності директора КП «БАХМАЧ-ВОДСЕРВІС» Клепач Володимира Олександровича, начальника виробничо-технічного відділу КП «БАХМАЧ-ВОДСЕРВІС» Гришко Олександра Володимировича про те, що «27» лютого 2025 року на зупинці громадського транспорту «Площа Перемоги», розташованій в місті Бахмач по вул. Шевченка 9, розміщено Повідомлення про плановану діяльність, яка підлягає оцінці впливу на довкілля «Видобування питних підземних вод на ділянці Бахмацького - 1 родовища, де розташовані водозабори КП «БАХМАЧ - ВОДСЕРВІС».

Додаток до Акта №4 – фотофіксації розміщення Повідомлення про плановану діяльність, яка підлягає оцінці впливу на довкілля на 4-х аркушах.



Директор КП «БАХМАЧ-ВОДСЕРВІС»

Володимир КЛЕПАЧ

Начальник виробничо-технічного відділу
КП «БАХМАЧ-ВОДСЕРВІС»

Олександр ГРИШКО

Додаток до Акта №4 від 27 лютого 2025 року
Фотофіксація розміщення Повідомлення про плановану діяльність КП «БАХМАЧ-ВОДСЕРВІС» на зупинці громадського транспорту «Площа Перемоги», розташованій в місті Бахмач по вул. Шевченка 9





Додаток 2
до Порядку передачі документації для
надання висновку з оцінки впливу на
довкілля та фінансування оцінки
впливу на довкілля

Дата:

(дата офіційного опублікування в Єдиному
реєстрі з оцінки впливу на довкілля
(автоматично генерується програмними
засобами ведення Єдиного реєстру з оцінки
впливу на довкілля не зазначається
суб'єктом господарювання)

Реєстраційний номер 11704

(реєстраційний номер справи про оцінку
впливу на довкілля планованої діяльності
(автоматично генерується програмними
засобами ведення Єдиного реєстру з оцінки
впливу на довкілля, для паперової версії
зазначається суб'єктом господарювання)

ПОВІДОМЛЕННЯ про плановану діяльність, яка підлягає оцінці впливу на довкілля

КОМУНАЛЬНЕ ПІДПРИЄМСТВО "БАХМАЧ-ВОДСЕРВІС" 32936720

(повне найменування юридичної особи, код згідно з ЄДРПОУ або прізвище, ім'я та по батькові фізичної особи - підприємця,
ідентифікаційний код або серія та номер паспорта (для фізичних осіб, які через свої релігійні переконання відмовляються від прийняття
реєстраційного номера облікової картки платника податків та офіційно повідомили про це відповідному контролюючому органу і мають
відмітку у паспорті)

інформує про намір провадити плановану діяльність та оцінку її впливу на довкілля.

1. Інформація про суб'єкта господарювання.

Україна, 16500, Чернігівська обл., Ніжинський р-н, місто Бахмач, вул. Чернігівська, будинок 58
380672340574

(місцезнаходження юридичної особи або місце провадження діяльності фізичної особи - підприємця (поштовий індекс, адреса),
контактний номер телефону)

2. Планована діяльність, її характеристика, технічні альтернативи.

Планована діяльність, її характеристика.

Назва планованої діяльності «Видобування питних підземних вод на ділянці Бахмацького - 1
родовища, де розташовані водозабори КП «БАХМАЧ - ВОДСЕРВІС». В межах Бахмацького-1
родовища розміщуються три свердловин, дві з яких розташовані в м Бахмач, одна - на землях
Халимонівської сільської ради. Свердловина №8 розміщується в центрі міста Бахмач по вул.
Шевченка, 2-А, дебітом 77 м3/год, пробурена у 1989 році. Свердловина №11 розміщується на
землях Халимонівської сільської ради, дебітом 50 м3/год, пробурена у 1991 році. Свердловина №1
знаходиться на балансі КП «БАХМАЧ - ВОДСЕРВІС» з 2020 р., розташована на північному заході
м. Бахмач по вул. Батуринська, 2а, дебітом 70 м3/добу, пробурена у 2018 році, на даний час
використовується в якості спостережної. Всі свердловини глибиною 720 метрів та обладнані на
водоносний комплекс у сеноман-нижньокрейдових відкладах. Питні підземні води водоносного
комплексу у сеноман -нижньокрейдових відкладах за усіма показниками відповідають вимогам
ДсанПІН 2.2.4-171-10 «Гігієнічні вимоги до води питної, призначеної для споживання людиною».

АКТ №5

Щодо оприлюднення Повідомлення
про плановану діяльність, яка підлягає
оцінці впливу на довкілля
КП «БАХМАЧ-ВОДСЕРВІС»

« 27 » лютого 2025 року

Даний акт №5 складено у присутності директора КП «БАХМАЧ-ВОДСЕРВІС» Клепач Володимира Олександровича, начальника виробничо-технічного відділу КП «БАХМАЧ-ВОДСЕРВІС» Гришко Олександра Володимировича, старости Халимонівського старостинського округу Пилипенко Наталії Борисівни про те, що «27» лютого 2025 року на дошці оголошень Халимонівського старостинського округу, розташованої в с Халимонове по вул. Центральна, 6, розміщено Повідомлення про плановану діяльність, яка підлягає оцінці впливу на довкілля «Видобування питних підземних вод на ділянці Бахмацького - 1 родовища, де розташовані водозабори КП «БАХМАЧ - ВОДСЕРВІС».

Додаток до Акта №5 – фотофіксації розміщення Повідомлення про плановану діяльність, яка підлягає оцінці впливу на довкілля на 3-х аркушах.



Директор КП «БАХМАЧ-ВОДСЕРВІС»
МП

Володимир КЛЕПАЧ

Начальник виробничо-технічного відділу
КП «БАХМАЧ-ВОДСЕРВІС»

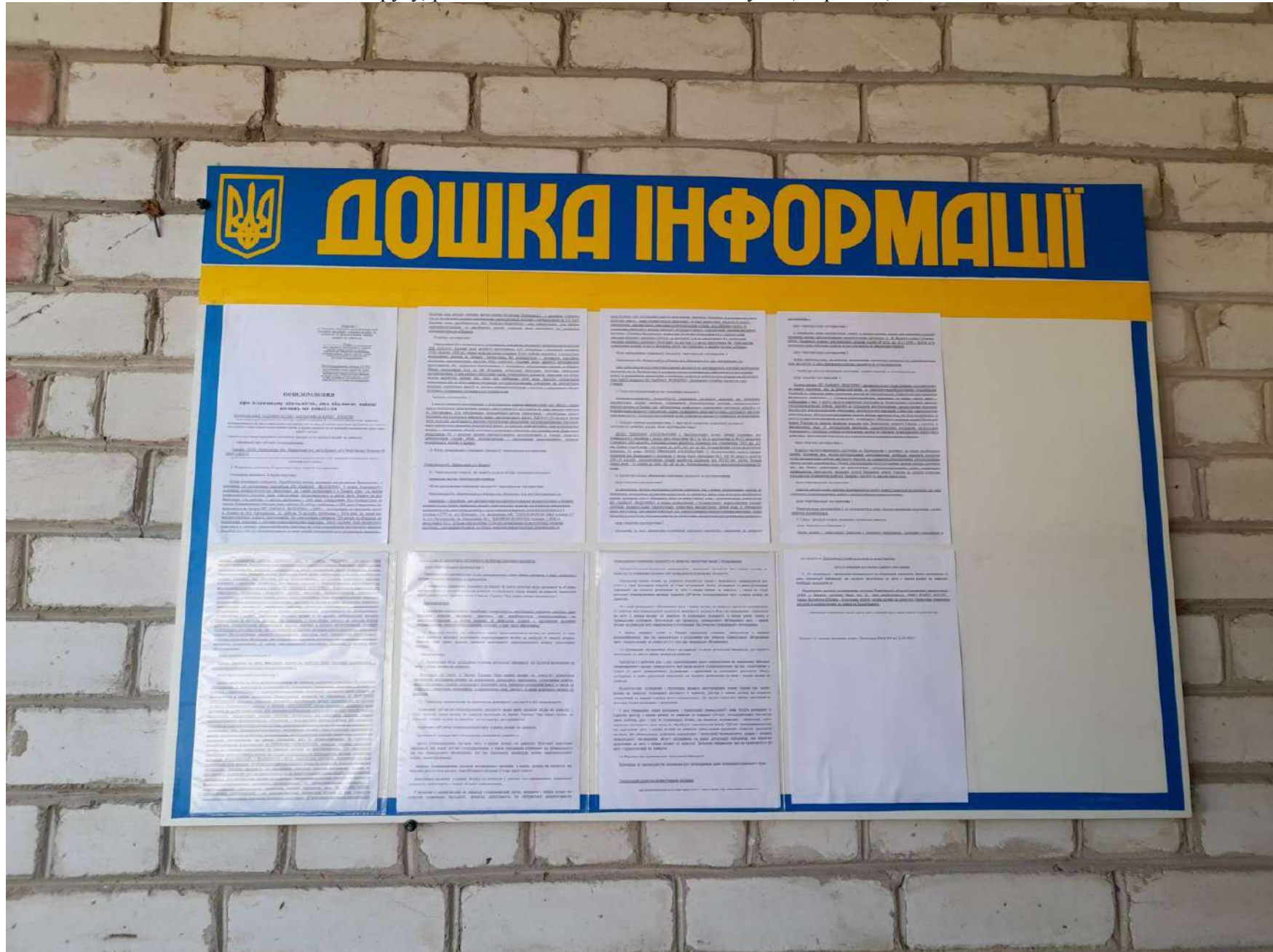
Олександр ГРИШКО

Староста Халимонівського старостинського
округу

Наталія ПИЛИПЕНКО



Фотофіксація розміщення Повідомлення про плановану діяльність КП «БАХМАЧ-ВОДСЕРВІС» на дошці оголошень Халимонівського старостинського округу, розташованій в с Халимонове по вул. Центральна, 6





Додаток 2
до Порядку передачі документації для
надання висновку з оцінки впливу на
довкілля та фінансування оцінки
впливу на довкілля

Дата:

(дата офіційного опублікування в Єдиному
реєстрі з оцінки впливу на довкілля
(автоматично генерується програмними
засобами ведення Єдиного реєстру з оцінки
впливу на довкілля не зазначається
суб'єктом господарювання)

Реєстраційний номер 11704

(реєстраційний номер справи про оцінку
впливу на довкілля планованої діяльності
(автоматично генерується програмними
засобами ведення Єдиного реєстру з оцінки
впливу на довкілля, для паперової версії
зазначається суб'єктом господарювання)

ПОВІДОМЛЕННЯ

про плановану діяльність, яка підлягає оцінці впливу на довкілля

КОМУНАЛЬНЕ ПІДПРИЄМСТВО "БАХМАЧ-ВОДСЕРВІС" 32936720

(повне найменування юридичної особи, код згідно з ЄДРПОУ або прізвище, ім'я та по батькові фізичної особи - підприємця,
ідентифікаційний код або серія та номер паспорта (для фізичних осіб, які через свої релігійні переконання відмовляються від прийняття
реєстраційного номера облікової картки платника податків та офіційно повідомили про це відповідному контролюючому органу і мають
відмітку у паспорті)

інформує про намір провадити плановану діяльність та оцінку її впливу на довкілля.

1. Інформація про суб'єкта господарювання.

Україна, 16500, Чернігівська обл., Ніжинський р-н, місто Бахмач, вул. Чернігівська, будинок 58
380672340574

(місцезнаходження юридичної особи або місце провадження діяльності фізичної особи - підприємця (поштовий індекс, адреса),
контактний номер телефону)

2. Планована діяльність, її характеристика, технічні альтернативи.

Планована діяльність, її характеристика.

Назва планованої діяльності «Видобування питних підземних вод на ділянці Бахмацького - 1
родовища, де розташовані водозабори КП «БАХМАЧ - ВОДСЕРВІС». В межах Бахмацького-1
родовища розміщуються три свердловин, дві з яких розташовані в м Бахмач, одна - на землях
Халимонівської сільської ради. Свердловина №8 розміщується в центрі міста Бахмач по вул.
Шевченка, 2-А, дебітом 77 м3/год, пробурена у 1989 році. Свердловина №11 розміщується на
землях Халимонівської сільської ради, дебітом 50 м3/год, пробурена у 1991 році. Свердловина №1
знаходиться на балансі КП «БАХМАЧ - ВОДСЕРВІС» з 2020 р., розташована на північному заході
м. Бахмач по вул. Батуринська, 2а, дебітом 70 м3/добу, пробурена у 2018 році, на даний час
використовується в якості спостережної. Всі свердловини глибиною 720 метрів та обладнані на
водоносний комплекс у сеноман-нижньокрейдових відкладах. Питні підземні води водоносного
комплексу у сеноман-нижньокрейдових відкладах за усіма показниками відповідають вимогам
ДсанПіД 2.2.4-171-10 «Гігієнічні вимоги до води питної, призначеної для споживання людиною».

частині споживачів питних підземних вод м Бахмач, охопленого централізованим
водопостачанням. Компоненти навколишнього природного середовища можливого впливу з боку
заявленої планової діяльності - геологічне і водне середовище. В

АКТ №6

Щодо оприлюднення Повідомлення
про плановану діяльність, яка підлягає
оцінці впливу на довкілля
КП «БАХМАЧ-ВОДСЕРВІС»

« 27 » лютого 2025 року

Даний акт №6 складено у присутності директора КП «БАХМАЧ-ВОДСЕРВІС» Клепач Володимира Олександровича, начальника виробничо-технічного відділу КП «БАХМАЧ-ВОДСЕРВІС» Гришко Олександра Володимировича, старости Халимонівського старостинського округу Пилипенко Наталії Борисівни про те, що «27» лютого 2025 року на дошці оголошень Халимонівської загальноосвітньої школи і-ІІІ ступенів, розташованої в с Халимонове по вул. Сіденко, 33, розміщено Повідомлення про плановану діяльність, яка підлягає оцінці впливу на довкілля «Видобування питних підземних вод на ділянці Бахмацького - 1 родовища, де розташовані водозабори КП «БАХМАЧ - ВОДСЕРВІС».

Додаток до Акта №6 – фотофіксації розміщення Повідомлення про плановану діяльність, яка підлягає оцінці впливу на довкілля на 3-х аркушах.



Директор КП «БАХМАЧ-ВОДСЕРВІС»

Володимир КЛЕПАЧ

Начальник виробничо-технічного відділу
КП «БАХМАЧ-ВОДСЕРВІС»

Олександр ГРИШКО

Староста Халимонівського старостинського округу

Наталія ПИЛИПЕНКО



Фотофіксація розміщення Повідомлення про плановану діяльність КП «БАХМАЧ-ВОДСЕРВІС» на дошці оголошень Халимонівської загальноосвітньої школи і-ІІІ ступенів, розташованої в с Халимонове по вул. Сіденко, 33



Додаток 2
до Порядку передачі документації для
надання висновку з оцінки впливу на
довкілля та фінансування оцінки
впливу на довкілля

Дата:

(дата офіційного опублікування в Єдиному
реєстрі з оцінки впливу на довкілля
(автоматично генерується програмними
засобами ведення Єдиного реєстру з оцінки
впливу на довкілля не зазначається
суб'єктом господарювання)

Реєстраційний номер 11704

(реєстраційний номер справи про оцінку
впливу на довкілля планованої діяльності
(автоматично генерується програмними
засобами ведення Єдиного реєстру з оцінки
впливу на довкілля, для паперової версії
зазначається суб'єктом господарювання)

ПОВІДОМЛЕННЯ про плановану діяльність, яка підлягає оцінці впливу на довкілля

КОМУНАЛЬНЕ ПІДПРИЄМСТВО "БАХМАЧ-ВОДСЕРВІС" 32936720

(повне найменування юридичної особи, код згідно з ЄДРПОУ або прізвище, ім'я та по батькові фізичної особи - підприємця,
ідентифікаційний код або серія та номер паспорта (для фізичних осіб, які через свої релігійні переконання відмовляються від прийняття
реєстраційного номера облікової картки платника податків та офіційно повідомили про це відповідному контролюючому органу і мають
відмітку у паспорті)

інформує про намір провадити плановану діяльність та оцінку її впливу на довкілля.

1. Інформація про суб'єкта господарювання.

Україна, 16500, Чернігівська обл., Ніжинський р-н, місто Бахмач, вул. Чернігівська, будинок 58
380672340574

(місцезнаходження юридичної особи або місце провадження діяльності фізичної особи - підприємця (поштовий індекс, адреса),
контактний номер телефону)

2. Планована діяльність, її характеристика, технічні альтернативи.

Планована діяльність, її характеристика.

Назва планованої діяльності «Видобування питних підземних вод на ділянці Бахмацького - 1
родовища, де розташовані водозабори КП «БАХМАЧ - ВОДСЕРВІС». В межах Бахмацького-1
родовища розміщуються три свердловин, дві з яких розташовані в м Бахмач, одна - на землях
Халимонівської сільської ради. Свердловина №8 розміщується в центрі міста Бахмач по вул.
Шевченка, 2-А, дебітом 77 м3/год, пробурена у 1989 році. Свердловина №11 розміщується на
землях Халимонівської сільської ради, дебітом 50 м3/год, пробурена у 1991 році. Свердловина №1
знаходиться на балансі КП «БАХМАЧ - ВОДСЕРВІС» з 2020 р., розташована на північному заході
м. Бахмач по вул. Батурицька, 2а, дебітом 70 м3/добу, пробурена у 2018 році, на даний час
використовується в якості спостережної. Всі свердловини глибиною 720 метрів та обладнані на
водоносний комплекс у сеноман-нижньокрейдових відкладах. Питні підземні води водоносного
комплексу у сеноман -нижньокрейдових відкладах за усіма показниками відповідають вимогам
ДсанПіН 2.2.4-171-10 «Гігієнічні вимоги до води питної, призначеної для споживання людиною».

АКТ №7

Щодо оприлюднення Повідомлення
про плановану діяльність, яка підлягає
оцінці впливу на довкілля
КП «БАХМАЧ-ВОДСЕРВІС»

« 27 » лютого 2025 року

Даний акт №7 складено у присутності директора КП «БАХМАЧ-ВОДСЕРВІС» Клепач Володимира Олександровича, начальника виробничо-технічного відділу КП «БАХМАЧ-ВОДСЕРВІС» Гришко Олександра Володимировича, старости Халимонівського старостинського округу Пилипенко Наталії Борисівни про те, що «27» лютого 2025 року на будівлі Халимонівського відділення зв'язку, розташованої в с Халимонове по вул. Центральна, 3, розміщено Повідомлення про плановану діяльність, яка підлягає оцінці впливу на довкілля «Видобування питних підземних вод на ділянці Бахмацького - 1 родовища, де розташовані водозабори КП «БАХМАЧ - ВОДСЕРВІС».

Додаток до Акта №7 – фотофіксації розміщення Повідомлення про плановану діяльність, яка підлягає оцінці впливу на довкілля на 3-х аркушах.



Директор КП «БАХМАЧ-ВОДСЕРВІС»
МП

Володимир КЛЕПАЧ

Начальник виробничо-технічного відділу
КП «БАХМАЧ-ВОДСЕРВІС»

Олександр ГРИШКО

Староста Халимонівського старостинського
округу

Наталія ПИЛИПЕНКО



МП

Фотофіксація розміщення Повідомлення про плановану діяльність КП «БАХМАЧ-ВОДСЕРВІС» на будівлі Халимонівського відділення зв'язку, розташованій в с Халимонове по вул. Центральна, 3



Додаток 2
до Порядку передачі документації для
надання висновку з оцінки впливу на
довкілля та фінансування оцінки
впливу на довкілля

Дата:

(дата офіційного опублікування в Єдиному
реєстрі з оцінки впливу на довкілля
(автоматично генерується програмними
засобами ведення Єдиного реєстру з оцінки
впливу на довкілля не зазначається
суб'єктом господарювання)

Реєстраційний номер 11704

(реєстраційний номер справи про оцінку
впливу на довкілля планованої діяльності
(автоматично генерується програмними
засобами ведення Єдиного реєстру з оцінки
впливу на довкілля, для паперової версії
зазначається суб'єктом господарювання)

ПОВІДОМЛЕННЯ

про плановану діяльність, яка підлягає оцінці впливу на довкілля

КОМУНАЛЬНЕ ПІДПРИЄМСТВО "БАХМАЧ-ВОДСЕРВІС" 32936720

(повне найменування юридичної особи, код згідно з ЄДРПОУ або прізвище, ім'я та по батькові фізичної особи - підприємця,
ідентифікаційний код або серія та номер паспорта (для фізичних осіб, які через свої релігійні переконання відмовляються від прийняття
реєстраційного номера облікової картки платника податків та офіційно повідомили про це відповідному контролюючому органу і мають
відмітку у паспорті)

інформує про намір провадити плановану діяльність та оцінку її впливу на довкілля.

1. Інформація про суб'єкта господарювання.

Україна, 16500, Чернігівська обл., Ніжинський р-н, місто Бахмач, вул. Чернігівська, будинок 58
380672340574

(місце знаходження юридичної особи або місце провадження діяльності фізичної особи - підприємця (поштовий індекс, адреса),
контактний номер телефону)

2. Планована діяльність, її характеристика, технічні альтернативи.

Планована діяльність, її характеристика.

Назва планованої діяльності «Видобування питних підземних вод на ділянці Бахмацького - 1 родовища, де розташовані водозабори КП «БАХМАЧ - ВОДСЕРВІС». В межах Бахмацького-1 родовища розміщуються три свердловин, дві з яких розташовані в м Бахмач, одна - на землях Халимонівської сільської ради, Свердловина №8 розміщується в центрі міста Бахмач по вул. Шевченка, 2-А, дебітом 77 м3/год, пробурена у 1989 році. Свердловина №11 розміщується на землях Халимонівської сільської ради, дебітом 50 м3/год, пробурена у 1991 році. Свердловина №1 знаходиться на балансі КП «БАХМАЧ - ВОДСЕРВІС» з 2020 р., розташована на північному заході м. Бахмач по вул. Батуринська, 2а, дебітом 70 м3/добу, пробурена у 2018 році, на даний час використовується в якості спостережної. Всі свердловини глибиною 720 метрів та обладнані на водонесний комплекс у сеноман-нижньокрейдових відкладах. Питні підземні води водонесного комплексу у сеноман -нижньокрейдових відкладах за усіма показниками відповідають вимогам ДСанПіН 2.2.4-171-10 «Гігієнічні вимоги до води питної, призначеної для споживання людиною».

Підземні води
614 м. За хіміч
Підземні вод
санітарно-гігіє
волокористува

Технічна а

Свердловин
ЭЦВ 10-63-11
(РЧВ) обсяго
водопровідну
обладнана з
свердловини
Обидві свер
загерметизов
обсягів вид
свердловини
економію ел
поточного сп

Технічна

У якості
води у розпо
як спостере
підземних во
Сувег 8-10-1
який забезп
мережу з уг
свердловини
забезпечува
водопровідн

3. Місце

Чернігівська

3.1 Терит

Бахмацьк

Місце пр

Чернігівс

Бахмацьк
розміщуєтьс
розміщуєтьс
площею 0,27
га, вул. Батур
свердловина
підсобних, і д

Скріншот розміщення повідомлення про плановану діяльність на офіційному сайті Ніжинської районної державної адміністрації у розділі «Інформація, що має громадсько-суспільний інтерес»

neadm.cg.gov.ua/index.php?id=26499&tp=1%20.



НІЖИНСЬКА РАЙОННА ДЕРЖАВНА АДМІНІСТРАЦІЯ
ЧЕРНІГІВСЬКОЇ ОБЛАСТІ

Людам із порушенням зору

Нормативні документи Ніжинської РВА

Контактна інформація

Електронна пошта

Герої не вмирають

Захисникам України

ЗА УЧАСТІ Google



Гід з державних послуг

твій путівник у світі держпослуг

Портрет району

Офіційна інформація

Органи влади

Охорона здоров'я

Доступ до публічної інформації

Державна політика у сфері утвердження української національної та громадянської ідентичності

Економіка

Інформація, що має громадсько-суспільний інтерес

Громадські організації

Відкриті дані

Архівний відділ

Звернення громадян

Інформація, що має громадсько-суспільний інтерес
Про діяльність, яка підлягає оцінці впливу на довкілля

19 листопада 2018

18.09.2025

Повідомляємо, що громадське обговорення звіту з оцінки впливу на довкілля щодо планової діяльності «Нове будівництво свердловини з водорозбірною колонкою в с. Платонівка Ніжинського району Чернігівської області» 25 робочих днів з 19.09.2025 по 23.10.2025 включно.

[Оголошення про початок громадського обговорення звіту з оцінки впливу на довкілля щодо планової діяльності "Нове будівництво свердловини з водозабірною колонкою в с. Платонівка Ніжинського району Чернігівської області"](#)

12.09.2025

Повідомляємо, що Лосинівська селищна рада Ніжинського району Чернігівської області отримала висновок з оцінки впливу на довкілля щодо планованої діяльності «Нове будівництво свердловини з водорозбірною колонкою в с. Галиця Ніжинського району Чернігівської області» від 12.09.2025 №124-12346, виданий Департаментом екології та природних ресурсів Чернігівської обласної державної адміністрації, справа в Єдиному реєстрі з оцінки впливу на довкілля № 12346.

08.09.2025

Повідомляємо, що Лосинівська селищна рада Ніжинського району

Останні документи

17-09-2025

Про запровадження карантинного режиму по західному кукурудзяному жуку

16-09-2025

Про внесення змін до розпорядження начальника Ніжинської районної військової адміністрації від 15 січня 2025 року № 6

15-09-2025

Про проведення додаткових заходів мобілізації людських ресурсів на території Ніжинського району

09-09-2025

Про внесення змін до показників районного бюджету Ніжинського району на 2025 рік

09-09-2025

Про внесення зміни до розпорядження начальника Ніжинської районної військової адміністрації від 08.10.2024 №156

Анонси

04-09-2025

Enabel оголошує на Чернігівщині прийом

державної адміністрації, справа в Єдиному реєстрі з оцінки впливу на довкілля № 9385.

03.03.2025

Товариство з обмеженою відповідальністю «МОНТЕОІЛ» отримало висновок з оцінки впливу на довкілля щодо планованої діяльності «Реконструкція автогазозаправного пункту з дообладнанням рідким моторним паливом та пунктом сервісного обслуговування водіїв та пасажирів за адресою: Чернігівська область, Ніжинський район, с.Лихачів, вулиця Центральна, 2а» від 03.03.2025, № 108-10374, виданий Департаментом екології та природних ресурсів Чернігівської обласної державної адміністрації, справа в Єдиному реєстрі з оцінки впливу на довкілля № 10374.

28.02.2025

Повідомляємо, що громадське обговорення планованої діяльності "Видобування питних підземних вод на ділянці Бахмацького – 1 родовища, де розташовані водозабори КП «БАХМАЧ – ВОДСЕРВІС» триватиме 12 робочих днів з 03.03.2025 до 18.03.2025 включно.

[Повідомлення про планову діяльність, яка підлягає оцінці впливу на довкілля "Видобування питних підземних вод на ділянці Бахмацького – 1 родовища, де розташовані водозабори КП "БАХМАЧ - ВОДСЕРВІС"](#)

12.02.2025

Повідомляємо, що громадське обговорення планованої діяльності "Нове будівництва свердловини з водозабірною колонкою по вул. Кашталіянівка в с. Кобижча Ніжинського району Чернігівської області", справа в Єдиному реєстрі з оцінки впливу на довкілля №11505 триватиме 12 робочих днів з 12.02.2025 до 27.02.2025 включно

[Повідомлення про планову діяльність, яка підлягає оцінці впливу на довкілля \(нове будівництво свердловини з водозабірною колонкою с. Кобижча\)](#)

до Порядку передачі документації для надання висновку з оцінки впливу на довкілля та фінансування оцінки впливу на довкілля

Дата:

(дата офіційного опублікування в Єдиному реєстрі з оцінки впливу на довкілля (автоматично генерується програмними засобами ведення Єдиного реєстру з оцінки впливу на довкілля не зазначається суб'єктом господарювання)

Реєстраційний номер 11704

(реєстраційний номер справи про оцінку впливу на довкілля планованої діяльності (автоматично генерується програмними засобами ведення Єдиного реєстру з оцінки впливу на довкілля, для паперової версії зазначається суб'єктом господарювання)

ПОВІДОМЛЕННЯ

про плановану діяльність, яка підлягає оцінці впливу на довкілля

КОМУНАЛЬНЕ ПІДПРИЄМСТВО "БАХМАЧ-ВОДСЕРВІС" 32936720

(повне найменування юридичної особи, код згідно з ЄДРПОУ або прізвище, ім'я та по батькові фізичної особи - підприємця, ідентифікаційний код або серія та номер паспорта (для фізичних осіб, які через свої релігійні переконання відмовляються від прийняття реєстраційного номера облікової картки платника податків та офіційно повідомили про це відповідному контролюючому органу і мають відмітку у паспорті)

інформує про намір провадити плановану діяльність та оцінку її впливу на довкілля.

1. Інформація про суб'єкта господарювання.

Україна, 16500, Чернігівська обл., Ніжинський р-н, місто Бахмач, вул.Чернігівська, будинок 58 380672340574

(місцезнаходження юридичної особи або місце провадження діяльності фізичної особи - підприємця (поштовий індекс, адреса), контактний номер телефону)

2. Планована діяльність, її характеристика, технічні альтернативи.

Скріншот розміщення повідомлення про плановану діяльність на офіційному сайті Бахмацької міської ради Ніжинського району Чернігівської області у розділі «Оголошення»



Повідомлення про плановану діяльність, яка підлягає оцінці впливу на довкілля

5 03 Березня, 2025 о 12:20

Повідомлення про плановану діяльність, яка підлягає оцінці впливу на довкілля

Повідомлення про плановану діяльність, яка підлягає оцінці впливу на довкілля

Інші оголошення



АКТ №1

Щодо оприлюднення Оголошення
про початок громадського обговорення
Звіту з ОВД

«15» серпня 2025 року

Даний акт №1 складено у присутності директора КП «БАХМАЧ-ВОДСЕРВІС» Клепач Володимира Олександровича, начальника виробничо-технічного відділу КП «БАХМАЧ-ВОДСЕРВІС» Гришко Олександра Володимировича про те, що «15» серпня 2025 року в будівлі Центру надання адміністративних послуг виконавчого комітету Бахмацької міської ради, розташованої в м Бахмач по вул. Соборності 42, розміщено Оголошення про початок громадського обговорення звіту з оцінки впливу на довкілля, планованої діяльності «Видобування питних підземних вод на ділянці Бахмацького - 1 родовища, де розташовані водозабори КП «БАХМАЧ - ВОДСЕРВІС».

Додаток до Акта №1 – фотофіксації розміщення Повідомлення про плановану діяльність, яка підлягає оцінці впливу на довкілля на 3-х аркушах.



Директор КП «БАХМАЧ-ВОДСЕРВІС»
М.П.

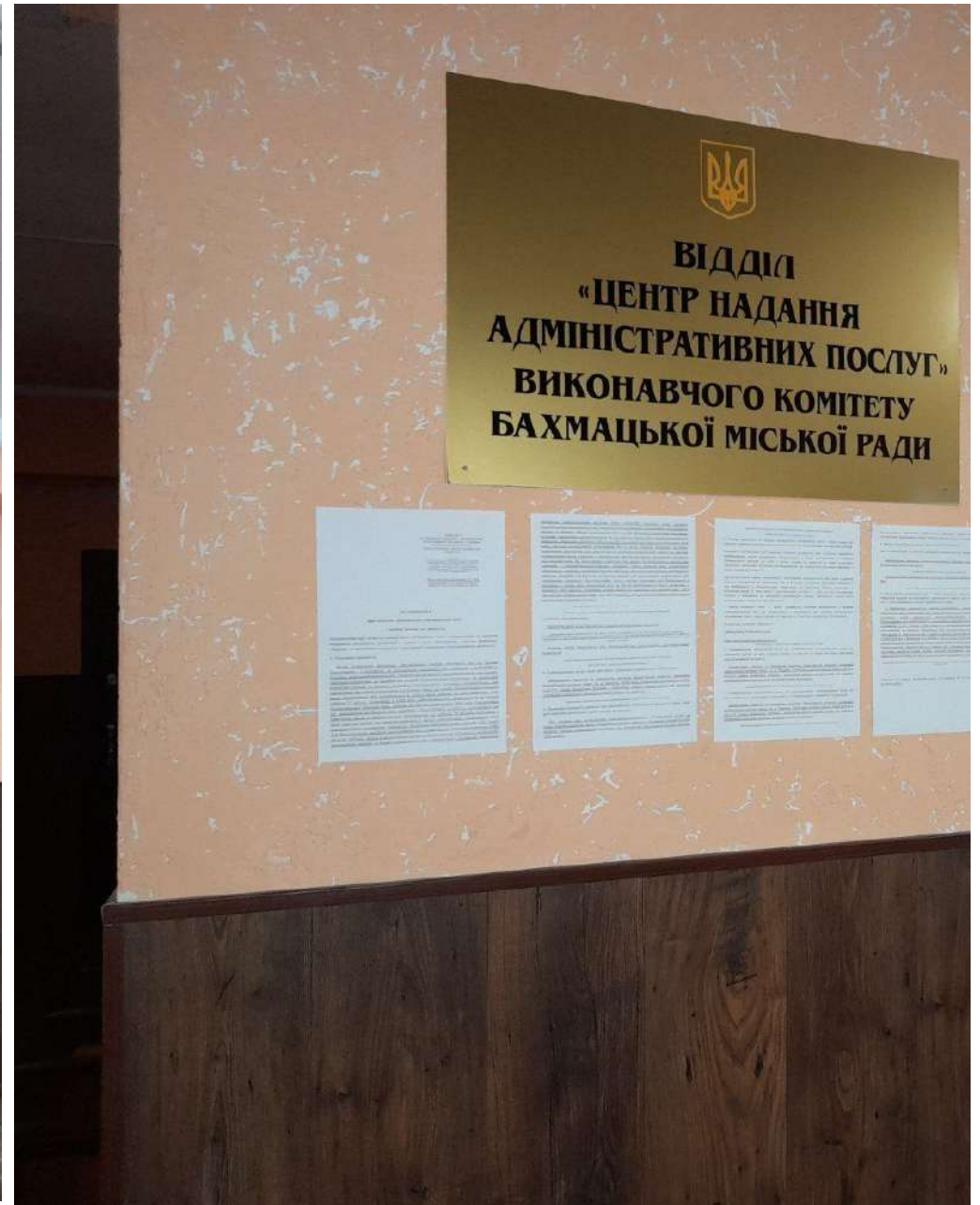
Володимир КЛЕПАЧ

Начальник виробничо-технічного відділу
КП «БАХМАЧ-ВОДСЕРВІС»

Олександр ГРИШКО

Додаток до Акта №1 від 15.08.2025 року

Фотофіксація розміщення Оголошення про початок громадського обговорення звіту з оцінки впливу на довкілля в будівлі Центру надання адміністративних послуг виконавчого комітету Бахмацької міської ради, розташованій в м Бахмач по вул. Соборності 42.



ВИКОНАВЧОГО КОМІТЕТУ БАХМАЦЬКОЇ МІСЬЬКОЇ РАДИ

Заявка
на отримання інформації згідно з Законом
України про доступ до інформації
власності громадян України на державі

Від
[Повне ім'я громадянина]

Регістраційний номер [ID]

СИТУАЦІЯ

при отриманні інформації з інформаційної бази
у міській мережі на інтернет

Підписанець подає запит на отримання інформації з інформаційної бази в міській мережі на інтернет
щодо [Тема запитання]

1. Повна назва бази
2. [Текст]
3. [Текст]
4. [Текст]
5. [Текст]

Відповідь на запит на отримання інформації згідно з Законом України про доступ до інформації власності громадян України на державі

Від [Повне ім'я громадянина]

Регістраційний номер [ID]

ВІДПОВІДЬ НА ЗАПИТ

1. [Текст]
2. [Текст]
3. [Текст]
4. [Текст]
5. [Текст]

ВІДПОВІДЬ НА ЗАПИТ

1. [Текст]
2. [Текст]
3. [Текст]
4. [Текст]
5. [Текст]

ВІДПОВІДЬ НА ЗАПИТ

1. [Текст]
2. [Текст]
3. [Текст]
4. [Текст]
5. [Текст]

Додаток 3
до Порядку передачі документації
для надання висновку з оцінки
впливу на довкілля та
фінансування оцінки впливу на
довкілля

Дата:

(дата вивчення документації в Східному
напрямку та/або в інше місце
автоматично генерується програмною
компонентою системи РІС, не здійснюється
рукописним способом)

Регістраційний номер 11704

(проєкційний номер справи про проект
зводу на докилість об'єкту діяльності)

ОГОЛОШЕННЯ

про початок громадського обговорення звіту
з оцінки впливу на довкілля

Повідомляємо про початок громадського обговорення звіту з оцінки впливу на довкілля
планованої діяльності, зазначеної у пункті 1 цього оголошення, з метою виявлення,
збирання та врахування зауважень і пропозицій громадськості до планованої діяльності.

1. Планована діяльність

Назва планованої діяльності «Видобування питних підземних вод на ділянці
Бахмацького - 1 родовища, де розташовані колодязі КП «БАХМАЧ - ВОДСЕРВІС».
Підземні води видобуваються КП «БАХМАЧ ВОДСЕРВІС» для забезпечення для питних,
санітарно-гігієнічних та виробничих потреб мешканців воді населенню та вторинним
використовувачам м. Бахмач. В межах Бахмацького-1 родовища розміщуються три
свердловини, дві з яких розташовані в м. Бахмач, одна - на землях Халцинівської сільської
ради. Свердловина №8 розміщується в центрі міста Бахмач по вул. Шевченка, 2-А,
дебитом 77 м³/год, пробурена у 1989 році. Свердловина №11 розміщується на землях
Халцинівської сільської ради, дебитом 50 м³/год, пробурена у 1991 році. Свердловина
№1 з'являється на балансі КП «БАХМАЧ - ВОДСЕРВІС» з 2020 р., розташована на
північному заході м. Бахмач по вул. Батурицька, 2а, дебитом 70 м³/добу, пробурена у
2018 році, на даний час використовується в якості спостережної. Свердловина №11
розміщується у підземному павільйоні, обладнана занурювальним насосом ЗНВ 10-63-
110. Підземні води, видобуті свердловиною №11, подаються у підземний резервуар (РПВ)
об'ємом 1000 м³, звідки вода насосною станцією II-ого підйому подається у розподільчу
водопровідну мережу м. Бахмач. Свердловина №8 розміщується у підземному павільйоні,

обладнана занурювальним насосом Wilo 10-60-200,
артезіанською свердловиною №8, подаються безпосередньо
мережу м. Бахмач. Обидві свердловини №11 та №8 обладнати
оголовки свердловин загерметизовані. В павільйоні сверд
манометр лічильник для обліку обсягів видобутих питних во
води. Насосне устаткування свердловини №8 та II-ого пі
керозаними приладами, які забезпечують економію елек
підйому/подачі води в систему з урахуванням обсягів пото
вод споживачами. Всі свердловини глибиною 720 метрів і
комплекс у сеноман-нижньокрейдових відкладах. Питні
комплексу у сеноман-нижньокрейдових відкладах за усім
вимогам (СанПІН 2.2.4-17)-10 «Гігієнічні вимоги до вод
споживання людиною». Експлуатаційні запаси питних пі
родовина у складі двох свердловин №11 та №8 за категор
кількості 2000 м³/добу. Плановий річний видобуток підзем
тис. м³/рік. Режим подачі води - 24 години на добу, 365 днів
експлуатації родовища 25 років.

(загально технічно охарактеризовано, у тому числі параметрами впливу

(послужність, довжина, площа, об'єм виробничих приміщень, міська промисловість

2. Суб'єкт господарювання

КОМУНАЛЬНЕ ПІДПРИЄМСТВО «БАХМАЧ-ВОДСЕРВІС»

Повне найменування юридичної особи, яка є суб'єктом господарювання, та її код за ЄДРПОУ (повне найменування юридичної особи та номер запису в ЄДРПОУ) (повне найменування юридичної особи та номер запису в ЄДРПОУ)
реєстраційного номеру об'єкту державної реєстрації та офіційна адреса (повне найменування юридичної особи та номер запису в ЄДРПОУ)
адресу у запису в ЄДРПОУ.

Україна, 16500, Чернігівська обл., Нижинський р-н, м. м.
будинок 58

місцевозначення юридичної особи або місце проживання діяльності (ф

(записовий листок, адреса, контактний номер телефону

3. Уповноважений орган, який забезпечує проведення громадського обговорення

Департамент екології та природних ресурсів Чернігівської
адміністрації проспект Миру, 14, м. Чернігів, 14000, факс по
653-707, Ганжа Валентина Юрївна - начальник відділу
управління природних ресурсів та оцінки впливу на довкілля

(записовий листок уповноваженого органу, місцевозначення, номер телефону

4. Процедура прийняття рішення про провадження планованої діяльності

розглядатиме результати оцінки впливу на довкілля

Вид рішення про провадження планованої діяльності
користування надрами, орган, уповноважений його видавати
та надр України, нормативний документ, що регламентує
«Про надра»

АКТ №2

Щодо оприлюднення Оголошення
про початок громадського обговорення
Звіту з ОВД

« 15 » серпня 2025 року

Даний акт №2 складено у присутності директора КП «БАХМАЧ-ВОДСЕРВІС» Клепач Володимира Олександровича, начальника виробничо-технічного відділу КП «БАХМАЧ-ВОДСЕРВІС» Гришко Олександра Володимировича про те, що «15» серпня 2025 року на зупинці громадського транспорту «Площа Героїв Майдану», розташованої в місті Бахмач на площі Героїв Майдану, розміщено Оголошення про початок громадського обговорення звіту з оцінки впливу на довкілля, планованої діяльності «Видобування питних підземних вод на ділянці Бахмацького - 1 родовища, де розташовані водозабори КП «БАХМАЧ - ВОДСЕРВІС».

Додаток до Акта №2 – фотофіксації розміщення Повідомлення про плановану діяльність, яка підлягає оцінці впливу на довкілля на 4-х аркушах.



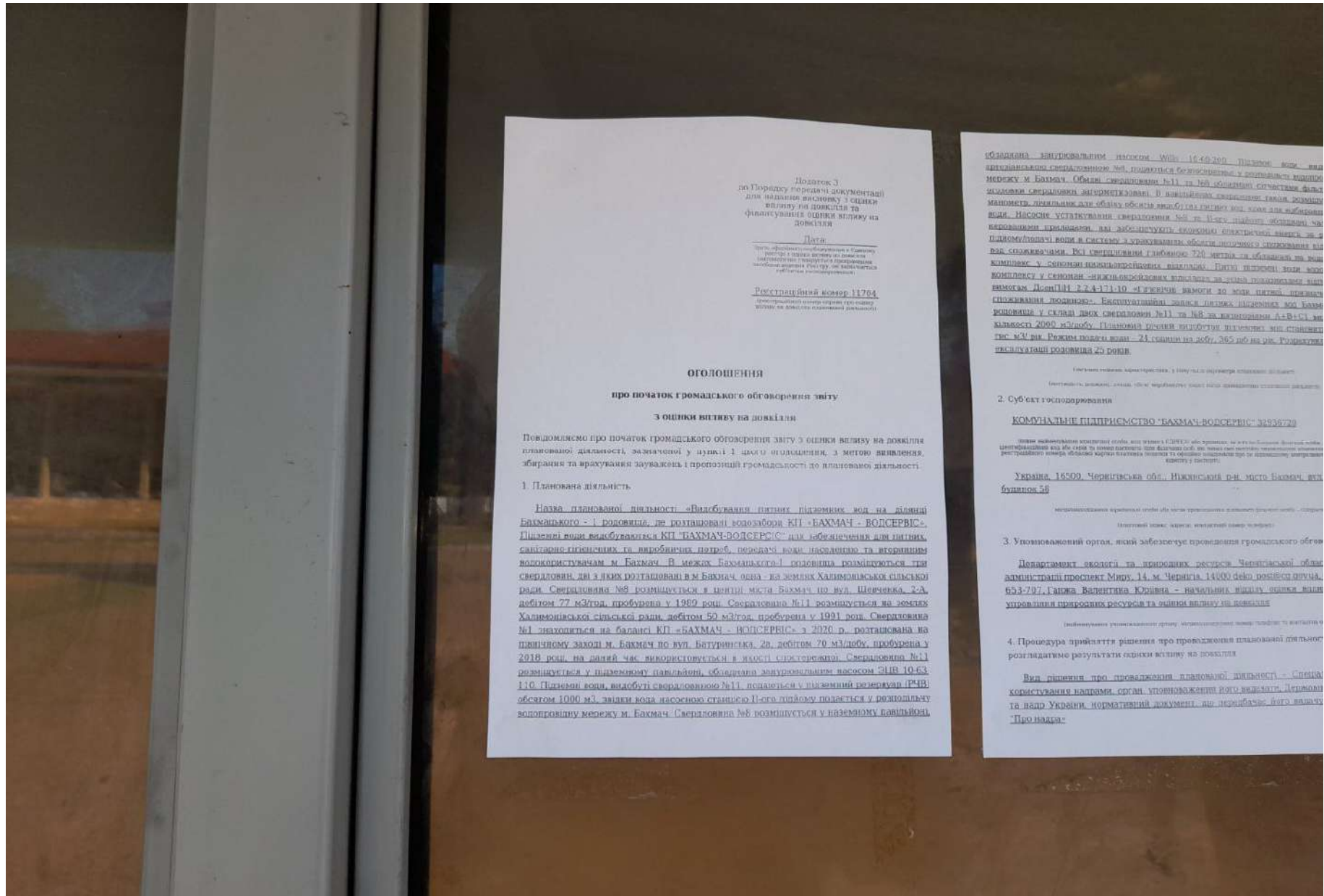
Директор КП «БАХМАЧ-ВОДСЕРВІС»
МІП

Володимир КЛЕПАЧ

Начальник виробничо-технічного відділу
КП «БАХМАЧ-ВОДСЕРВІС»

Олександр ГРИШКО

Фотофіксація розміщення Оголошення про початок громадського обговорення звіту з оцінки впливу на довкілля КП «БАХМАЧ-ВОДСЕРВІС» на зупинці громадського транспорту «Площа Героїв Майдану», розташованої в місті Бахмач на площі Героїв Майдану.



Додаток 3
до Порядку передачі документації
для надання висновку з оцінки
впливу на довкілля та
фінансування оцінки впливу на
довкілля

Дата:
[Порожнє]

Регістраційний номер: 11764

ОГОЛОШЕННЯ
про початок громадського обговорення звіту
з оцінки впливу на довкілля

Повідомляємо про початок громадського обговорення звіту з оцінки впливу на довкілля планованої діяльності, зазначеної у пункті 1 цього оголошення, з метою виявлення, збирання та врахування зауважень і пропозицій громадськості до планованої діяльності.

1. Планована діяльність

Назва планованої діяльності: «Видобування питної підземних вод на площі Бахмачського - I родовища на розташовані колодязі КП «БАХМАЧ - ВОДСЕРВІС». Питна вода видобувається КП «БАХМАЧ-ВОДСЕРВІС» для забезпечення для питних, санітарно-гігієнічних та виробничих потреб, передачі води населенню та вторинним водокористувачам м. Бахмач. В межах Бахмачського I родовища розміщуються три свердловини дві з яких розташовані в м. Бахмач, одна - на землях Халимонівської сільської ради. Свердловина №8 розміщується в центрі міста Бахмач по вул. Шевченка, 2-А, дебітом 77 м3/год, пробурена у 1989 році. Свердловина №11 розміщується на землях Халимонівської сільської ради, дебітом 50 м3/год, пробурена у 1991 році. Свердловина №1 знаходиться на балансі КП «БАХМАЧ - ВОДСЕРВІС» з 2020 р., розташована на північному заході м. Бахмач по вул. Батуринська, 2а, дебітом 70 м3/добу, пробурена у 2018 році, на даний час використовується в якості резервної. Свердловина №11 розміщується у підземному павільйоні, обладана занурювальним насосом СНВ 10-63-110. Питна вода, видобута свердловиною №11, подається у підземний резервуар (РЧВ) об'ємом 1000 м3, звідки вода насосною станцією II-ого підйому подається у розподільчу водопровідну мережу м. Бахмач. Свердловина №8 розміщується у наземному павільйоні,

обладнана занурювальним насосом СНВ 10-63-110. Питна вода, видобута свердловиною №8, подається безпосередньо у розподільчу водопровідну мережу м. Бахмач. Обидві свердловини №11 та №8 об'єднують системою фільтр-манометр-додаткової для об'єкту об'єкта водопостачання, зокрема для виробничих видів. Насосне устаткування свердловини №8 та II-ого підйому обладнані ЧНМ керуванням, призначені для забезпечення економічного електричного енергії за підйому/пониження води в систему з урахуванням об'єкту споживання водних споживачів. Всі свердловини глибиною 720 метрів та обладнані на воді комплексу у зоні маніпуляційними елементами. Другою підземною водою комплексу у зоні маніпуляційних елементах за рахунок розподільчої мережі насосом ДосПНІ 2-2-4-171-10 створюють запаси до місць питної - призначеної споживання людиною. Експлуатаційні запаси питних підземних вод Бахмачського родовища у складі двох свердловин №11 та №8 на територіях АЗС/АЗС-заповнювальних станцій 2000 м3/добу. Планована річна витрата питної води становить тис. м3/рік. Режим подачі води - 24 години на добу, 365 днів на рік. Годовий експлуатаційний розхід складає 25 тонн.

Головний інженер підприємства з питань надання інформації до громадськості:
[Порожнє]

2. Суб'єкт господарювання

КОМУНАЛЬНЕ ПІДПРИЄМСТВО «БАХМАЧ-ВОДСЕРВІС» 3453670

Згідно з інформацією вказаної особи, яка знаходиться в ЄДРЗУ, або державної реєстрації підприємств та організацій України, це підприємство належить до підприємств місцевого самоврядування, а саме: комунального підприємства.

Україна, 16500, Чернівецька обл., Нижньовисівський р-н, місто Бахмач, вул. Будинков 5В

3. Уповноважений орган, який забезпечує проведення громадського обговорення

Департамент екології та природних ресурсів Чернівецької області, адміністрація проспекту Миру, 14, м. Чернівці, 14000, депо. робочий день, 8:30-17:00, Галіна Валентина Юрівна - начальниця відділу взаємодії з управління природних ресурсів та оцінки впливу на довкілля

4. Процедура прийняття рішення про проведення планованої діяльності розглядатиме результати одних впливу на довкілля

Вид рішення про проведення планованої діяльності - Спіціо користувачів водними ресурсами, орган уповноважений його видавати, підлягає та впроваджується в Україні, нормативний документ, який передбачає його впровадження. Про надіати

Додаток 2
до Парляменту верховної держави
документації з питань
визначення статусу громадянства
України

Дата: _____

Підпис: _____

ОГОВОРЕННЯ
про визначення громадянського статусу

Громадянами України є особи, які за своєю волею набули громадянство України згідно з цими умовами.

1. Підстави визначення

1.1. Особи, які народилися в Україні, є громадянами України, якщо їхні батьки є громадянами України.

1.2. Особи, які народилися в Україні, є громадянами України, якщо їхні батьки є громадянами України, а їхні діти є громадянами України.

1.3. Особи, які народилися в Україні, є громадянами України, якщо їхні батьки є громадянами України, а їхні діти є громадянами України.

Об'єктом визначення громадянства України є особи, які за своєю волею набули громадянство України згідно з цими умовами.

2. Суб'єкти визначення

2.1. Особи, які народилися в Україні, є громадянами України, якщо їхні батьки є громадянами України.

2.2. Особи, які народилися в Україні, є громадянами України, якщо їхні батьки є громадянами України, а їхні діти є громадянами України.

2.3. Особи, які народилися в Україні, є громадянами України, якщо їхні батьки є громадянами України, а їхні діти є громадянами України.

2.4. Особи, які народилися в Україні, є громадянами України, якщо їхні батьки є громадянами України, а їхні діти є громадянами України.

2.5. Особи, які народилися в Україні, є громадянами України, якщо їхні батьки є громадянами України, а їхні діти є громадянами України.

3. Строк, протягом якого громадянство України набувається за волею громадянина України

3.1. Особи, які народилися в Україні, є громадянами України, якщо їхні батьки є громадянами України.

3.2. Особи, які народилися в Україні, є громадянами України, якщо їхні батьки є громадянами України, а їхні діти є громадянами України.

3.3. Особи, які народилися в Україні, є громадянами України, якщо їхні батьки є громадянами України, а їхні діти є громадянами України.

3.4. Особи, які народилися в Україні, є громадянами України, якщо їхні батьки є громадянами України, а їхні діти є громадянами України.

3.5. Особи, які народилися в Україні, є громадянами України, якщо їхні батьки є громадянами України, а їхні діти є громадянами України.

4. Строк, протягом якого громадянство України набувається за волею громадянина України

4.1. Особи, які народилися в Україні, є громадянами України, якщо їхні батьки є громадянами України.

4.2. Особи, які народилися в Україні, є громадянами України, якщо їхні батьки є громадянами України, а їхні діти є громадянами України.

4.3. Особи, які народилися в Україні, є громадянами України, якщо їхні батьки є громадянами України, а їхні діти є громадянами України.

4.4. Особи, які народилися в Україні, є громадянами України, якщо їхні батьки є громадянами України, а їхні діти є громадянами України.

4.5. Особи, які народилися в Україні, є громадянами України, якщо їхні батьки є громадянами України, а їхні діти є громадянами України.





АКТ №3

Щодо оприлюднення Оголошення
про початок громадського обговорення
Звіту з ОВД

« 15 » серпня 2025 року

Даний акт №3 складено у присутності директора КП «БАХМАЧ-ВОДСЕРВІС» Клепач Володимира Олександровича, начальника виробничо-технічного відділу КП «БАХМАЧ-ВОДСЕРВІС» Гришко Олександра Володимировича про те, що «15» серпня 2025 року на зупинці громадського транспорту «Прокуратура», розташованій в місті Бахмач по вул. Шевченка 37А, розміщено Оголошення про початок громадського обговорення звіту з оцінки впливу на довкілля, планованої діяльності «Видобування питних підземних вод на ділянці Бахмацького - 1 родовища, де розташовані водозабори КП «БАХМАЧ - ВОДСЕРВІС».

Додаток до Акта №3 – фотофіксації розміщення Повідомлення про плановану діяльність, яка підлягає оцінці впливу на довкілля на 4-х аркушах.



Директор КП «БАХМАЧ-ВОДСЕРВІС»

Володимир КЛЕПАЧ

Начальник виробничо-технічного відділу
КП «БАХМАЧ-ВОДСЕРВІС»

Олександр ГРИШКО





АКТ №4

Щодо оприлюднення Оголошення
про початок громадського обговорення
Звіту з ОВД

« 15 » серпня 2025 року

Даний акт №4 складено у присутності директора КП «БАХМАЧ-ВОДСЕРВІС» Клепач Володимира Олександровича, начальника виробничо-технічного відділу КП «БАХМАЧ-ВОДСЕРВІС» Гришко Олександра Володимировича про те, що «15» серпня 2025 року на зупинці громадського транспорту «Площа Перемоги», розташованій в місті Бахмач по вул. Шевченка 9, розміщено Оголошення про початок громадського обговорення звіту з оцінки впливу на довкілля, планованої діяльності «Видобування питних підземних вод на ділянці Бахмацького - 1 родовища, де розташовані водозабори КП «БАХМАЧ - ВОДСЕРВІС».

Додаток до Акта №4 – фотофіксації розміщення Повідомлення про плановану діяльність, яка підлягає оцінці впливу на довкілля на 4-х аркушах.



Директор КП «БАХМАЧ-ВОДСЕРВІС»

Володимир КЛЕПАЧ

Начальник виробничо-технічного відділу
КП «БАХМАЧ-ВОДСЕРВІС»

Олександр ГРИШКО





АКТ №5

Щодо оприлюднення Оголошення
про початок громадського обговорення
Звіту з ОВД

« 15 » серпня 2025 року

Даний акт №5 складено у присутності директора КП «БАХМАЧ-ВОДСЕРВІС» Клепач Володимира Олександровича, начальника виробничо-технічного відділу КП «БАХМАЧ-ВОДСЕРВІС» Гришко Олександра Володимировича, старости Халимонівського старостинського округу Пилипенко Наталії Борисівни про те, що «27» лютого 2025 року на дощці оголошень Халимонівського старостинського округу, розташованої в с Халимонове по вул. Центральна, 6, розміщено Оголошення про початок громадського обговорення звіту з оцінки впливу на довкілля, планованої діяльності «Видобування питних підземних вод на ділянці Бахмацького - 1 родовища, де розташовані водозабори КП «БАХМАЧ - ВОДСЕРВІС».


Додаток до Акта №5 – фотофіксації розміщення Повідомлення про плановану діяльність, яка підлягає оцінці впливу на довкілля на 3-х аркушах.



Директор КП «БАХМАЧ-ВОДСЕРВІС»

МП

Начальник виробничо-технічного відділу
КП «БАХМАЧ-ВОДСЕРВІС»


Володимир КЛЕПАЧ


Олександр ГРИШКО

Староста Халимонівського старостинського
округу

МП




Наталія ПИЛИПЕНКО



Додаток 3
до Порядку передачі документації
для публікації висновку з оцінки
впливу на довкілля та
фінансування оцінки впливу на
довкілля

Дата:
(варті об'єкту регулювання з Єдиного
реєстру з оцінки впливу на довкілля
(національного підземних вод)
запланованої діяльності)

Реєстраційний номер 11704
(присвоєний м. Київом згідно з
вимогами до довідки про наявність
планованої діяльності)

ОГОЛОШЕННЯ

про початок громадського обговорення звіту з оцінки впливу на довкілля

Повідомляємо про початок громадського обговорення звіту з оцінки впливу на довкілля
планованої діяльності, зазначеної в пункті 1 цього оголошення, з метою виявлення,
збирання та врахування зауважень і пропозицій громадськості до планованої діяльності.

1. Планована діяльність

Назва планованої діяльності «Видобування питних підземних вод на ділянці
Бахмацького - 1 родовища де розташовані водозабори КП «БАХМАЧ - ВОДСЕРВІС»,
Підземні води видобуваються КП «БАХМАЧ-ВОДСЕРВІС» для забезпечення для питних,
санітарно-гігієнічних та виробничих потреб, першачі вода населенню та вторинним
водокористувачам м. Бахмач. В межах Бахмацького-1 родовища розміщуються три
свердловини, дві з яких розташовані в м. Бахмач, одна - на землях Халимонівської сільської
ради. Свердловина №8 розміщується в центрі міста Бахмач по вул. Шевченка, 2-А,
дебітом 77 м³/год, пробурена у 1989 році. Свердловина №11 розміщується на землях
Халимонівської сільської ради, дебітом 50 м³/год, пробурена у 1991 році. Свердловина
№1 знаходиться на балансі КП «БАХМАЧ - ВОДСЕРВІС» з 2020 р., розташована на
ділячці заході м. Бахмач по вул. Батурицька, 2а, дебітом 70 м³/добу, пробурена у
2018 році, на даний час використовується в якості спостережної. Свердловина №11
розміщується у підземному павільйоні, обладнана занурювальним насосом ЕЦВ 10-63-
110. Підземні води, видобуті свердловиною №11, подаються у підземний резервуар (РЧН)
обсягом 1000 м³, звідки вода насосною станцією II-ого підйому подається у розподільчу
водопровідну мережу м. Бахмач. Свердловина №8 розміщується у наземному павільйоні

Інші рішення про проведення планованої діяльності, орган, уповноважений його видавати
нормативний документ, що передбачає його видання

5. Строки, тривалість та порядок громадського обговорення становить 25 робочих днів з моменту офіційного
опублікування цього оголошення (зазначається у назві оголошення) та надання
громадськості доступу до звіту з оцінки впливу на довкілля та іншої додаткової
інформації, визначеної суб'єктом господарювання, що передається для видачі висновку з
оцінки впливу на довкілля.

Протягом усього строку громадського обговорення громадськість має право подавати
будь-які зауваження або пропозиції, які, на її думку, стосуються планованої діяльності,
без необхідності їх обґрунтування. Зауваження та пропозиції можуть подаватися в
будь-якій формі (у тому числі в електронному вигляді). Пропозиції, надані після

облігана занурювальним насосом ЕЦВ 10-63-110. Підземні води видобуті
вуглеводнею свердловиною №8 подаються безпосередньо у розподільчу водопровідну
мережу м. Бахмач. Обидві свердловини №11 та №8 обладнані сепаратором фаз, встановленою
оголошено свердловини загерметизовані. В павільйоні свердловини також встановлено
манометр, диліметр для обліку обсягів видобутих питних вод, кран для вибірки проб води.
Насосне устаткування свердловини №8 та II-ого підйому обладнані загальною
мережею приладів, які забезпечують економію електричної енергії та рівномірний
підйом/подачу води в систему з урахуванням обсягів поточного споживання питних
вод споживачами. Всі свердловини глибиною 720 метрів та обладнані на поверхні
комплекс у сенован-напівкокретових викладах. Питні підземні води видобуваються
високом ДСВПН 2.2.4-171-10 «Гіг'єнічний високотисний до води питної, призначений для
споживання людиною». Експлуатаційні запаси питних підземних вод Бахмацького-1
родовища у складі двох свердловин №11 та №8 за категоріями А+В+С1 визначені у
кількості 2000 м³/добу. Планована річна видобуток підземних вод становитиме 730,0
тис. м³/рік. Режим подачі вод - 24 години на добу, 305 літр на рік. Розрахунковий строк
експлуатації родовища 25 років.

Смачна, теплова характеристика, у тому числі показники теплової валентності
(потужність, довжина, швидкість, вміст вологи тощо) води призначена відповідно до

2. Суб'єкт господарювання

КОМУНАЛЬНЕ ПІДПРИЄМСТВО «БАХМАЧ-ВОДСЕРВІС» 32036720

Повна назва/персональні дані/особи, які діють з ЄДРПОУ або ідентифікаційний номер/особи - господарська
діяльність/особи або особи та номер паспорта (для фізичних осіб, які через свої релігійні переконання відмовилися від прийняття
реєстраційного номеру особового картки платника податків та офіційно повідомили про це відповідному контролюючому органу і мають
відсутність у податковій реєстрації)

Україна, 16500, Чернігівська обл., Нижніський р-н, місто Бахмач, вул. Чернігівська,
будинок 58

Ідентифікаційний номер юридичної особи або номер проведення діяльності фізичної особи - підприємця
(розповсюдження, адреса, контактний номер телефону)

3. Уповноважений орган, який забезпечує проведення громадського обговорення

Департамент екології та природних ресурсів Чернігівської обласної державної
адміністрації, проспект Миру, 14, м. Чернігів, 14000 (безкоштовно поштою: 04621 674-872,
053-707 7414 Валентина Юркіна - начальник відділу оцінки впливу на довкілля
управління природних ресурсів та оцінки впливу на довкілля

(найменування уповноваженого органу, ідентифікаційний номер телефону та контактні особи)

4. Процедура прийняття рішення про проведення планованої діяльності та орган, який розглядатиме результати оцінки впливу на довкілля

Вид рішення про проведення планованої діяльності - Спеціальний дозвіл на
користування надрами, орган, уповноважений його видавати, Державна служба геології
та надр України, нормативний документ, що передбачає його видання, Кодекс України
«Про надра»

Зауваження і пропозиції приймаються протягом усього строку громадського
обговорення, зазначеного в абзаці другого пункту 5 цього оголошення.

8. Найважливіша екологічна інформація щодо планованої діяльності

Звіт з оцінки впливу на довкілля планованої діяльності на 140 аркушах.

Інші матеріали, надані на розгляд громадськості, наведені у додатках Звіту з ОВ
43 аркушах (стор. 97-140 Звіту).

(зазначити усі інші матеріали, надані на розгляд громадськості)

Інша екологічна інформація, що стосується планованої діяльності, наведена у
ОВД.

(зазначити іншу екологічну інформацію, що стосується планованої діяльності)

9. Місце (місяця) розміщення звіту з оцінки впливу на довкілля та іншої інформації (відміне від приміщення, зазначеного у пункті 6 цього оголошення)



АКТ №6

Щодо оприлюднення Оголошення
про початок громадського обговорення
Звіту з ОВД

« 15 » серпня 2025 року

Даний акт №6 складено у присутності директора КП «БАХМАЧ-ВОДСЕРВІС» Клепач Володимира Олександровича, начальника виробничо-технічного відділу КП «БАХМАЧ-ВОДСЕРВІС» Гришко Олександра Володимировича, старости Халимонівського старостинського округу Пилипенко Наталії Борисівни про те, що «27» лютого 2025 року на дошці оголошень Халимонівської загальноосвітньої школи і-ІІІ ступенів, розташованої в с Халимонове по вул. Сіденко, 33, розміщено Оголошення про початок громадського обговорення звіту з оцінки впливу на довкілля планованої діяльності «Видобування питних підземних вод на ділянці Бахмацького - 1 родовища, де розташовані водозабори КП «БАХМАЧ - ВОДСЕРВІС».

Додаток до Акта №6 – фотофіксації розміщення Повідомлення про плановану діяльність, яка підлягає оцінці впливу на довкілля на 3-х аркушах.



Директор КП «БАХМАЧ-ВОДСЕРВІС»

МП
«БАХМАЧ-
ВОДСЕРВІС»

Володимир КЛЕПАЧ

Начальник виробничо-технічного відділу
КП «БАХМАЧ-ВОДСЕРВІС»

Олександр ГРИШКО


Староста Халимонівського старостинського
округу

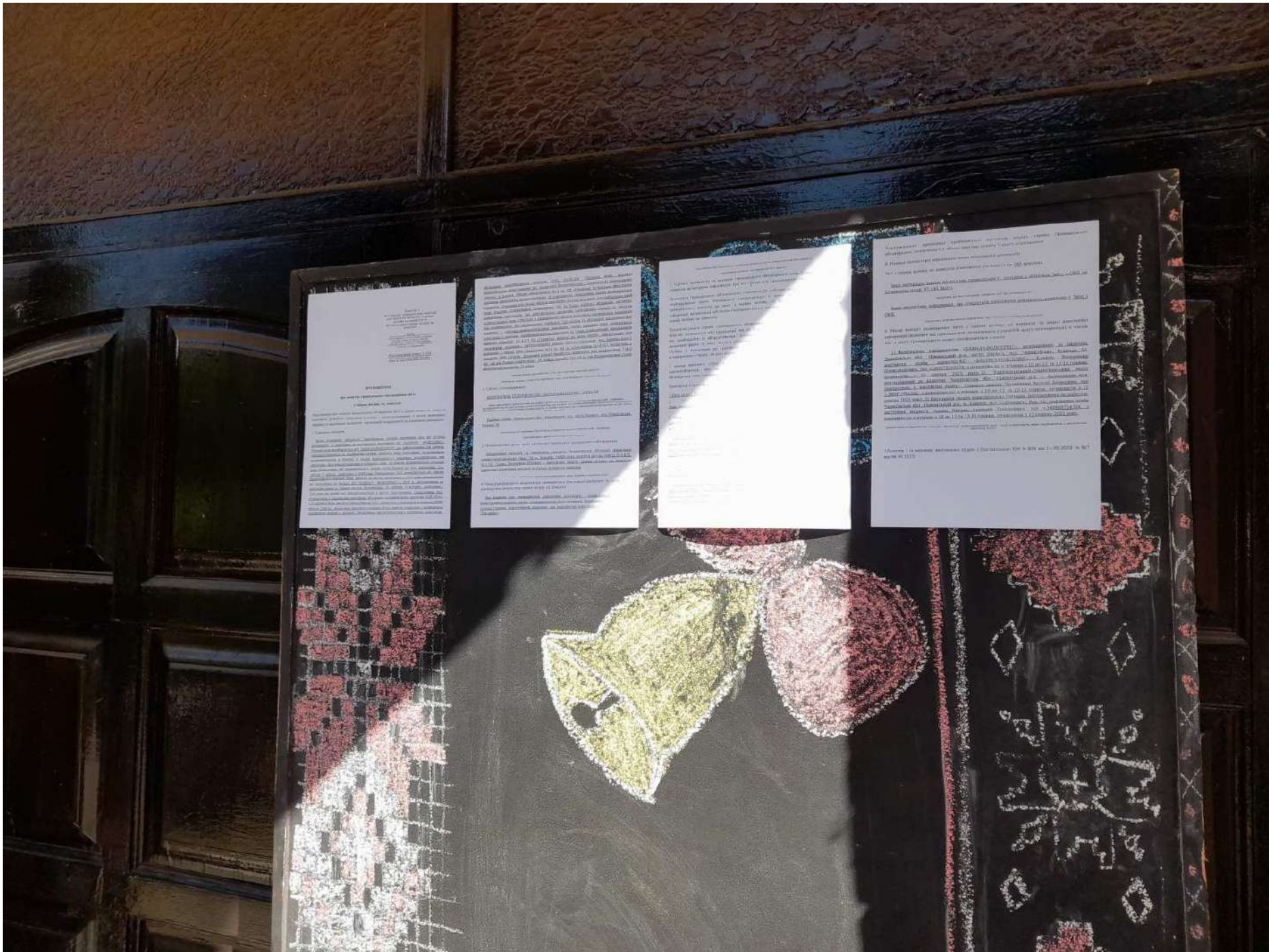


МП

Наталія ПИЛИПЕНКО

Фотофіксація розміщення Оголошення про початок громадського обговорення звіту з оцінки впливу на довкілля КП «БАХМАЧ-ВОДСЕРВІС» на дошці оголошень Халимонівської загальноосвітньої школи І-ІІІ ступенів, розташованої в с Халимонове по вул. Сіденко, 33





Содержание
1. Общие сведения
2. Описание
3. Заключение

1. Общие сведения
2. Описание
3. Заключение

1. Общие сведения
2. Описание
3. Заключение

1. Общие сведения
2. Описание
3. Заключение

Додаток 3
до Порядку надання документації
для надання висновку з оцінки
впливу на довкілля та
фінансування оцінки впливу на
довкілля.

Дата:
Дата набрання чинності в Східному
регістрі з оглядом на наявність
застережень: генеральний директор
та голова митної Раїстру (як зазначено в
"Суб'єкті господарювання")

Регістраційний номер 11704
(уніфікований номер справи про оцінку
впливу на довкілля об'єкту діяльності)

ОГОЛОШЕННЯ
про початок громадського обговорення звіту
з оцінки впливу на довкілля

Повідомляємо про початок громадського обговорення звіту з оцінки впливу на довкілля
планованої діяльності, зазначеної у пункті 1 цього оголошення, з метою виявлення
збирання та врахування зауважень і пропозицій громадськості до планованої діяльності.

1. Планована діяльність

Назва планованої діяльності: «Видобування питних підземних вод на ділянці
Бахмацького - 1 родовища до розташовані водозабори КП «БАХМАЧ - ВОДСЕРВІС».
Підземні води видобуваються КП «БАХМАЧ-ВОДСЕРВІС» для забезпечення для питних,
санітарно-гігієнічних та виробничих потреб, передачі води населенню та вторинним
водокористувачам м. Бахмач. В межах Бахмацького-1 родовища розміщуються три
свердловини дві з яких розташовані в м. Бахмач, одна - на земельі Халимонівської сільської
ради. Свердловина №8 розміщується в центрі міста Бахмач по вул. Шевченка, 2-А,
дебітом 77 м3/год, пробурена у 1989 році. Свердловина №11 розміщується на земельі
Халимонівської сільської ради, дебітом 50 м3/год, пробурена у 1991 році. Свердловино
№1 знаходиться на балансі КП «БАХМАЧ - ВОДСЕРВІС» з 2020 р., розташована на
північному заході м. Бахмач по вул. Батурицька 2а, дебітом 70 м3/добу, пробурена у
2018 році, на даний час використовується в якості спостережної. Свердловино №11
розміщується у підземному павільйоні, обладнана занурювальним насосом ЗЦВ 10-63-
110. Підземні води, видобуті свердловиною №11, подаються у підземний резервуар (РЧВ)
обсягом 1000 м3, звідки вода насосною станцією II-ого підйому подається у розподільчу
водопровідну мережу м. Бахмач. Свердловино №8 розміщується у підземному павільйоні,

обладнана занурювальним насосом Wilo 10-60-200. Підземні в
артезіанською свердловиною №8, подається безпосередньо у розподільчу
мережу м. Бахмач. Обидві свердловини №11 та №8 обладнані сітчасті
головки свердловин загартювані. В павільйоні свердловин такої
максимум діаметр для обліку обсягу видобуток питних вод, кран для
води. Насосна установка свердловини №8 та II-ого підйому обла
керіваними приладами, які забезпечують експлуатаційні параметри
підйому/подачі води в систему з урахуванням обсягу поточного стоку
вод споживачами. Всі свердловини глибиною 720 метрів та обладнані
комплекс у сонячно-нижньокрейдових відкладах. Питні підземні в
комплекс у сонячно-нижньокрейдових відкладах за сучасні показники
виносом ДодПІН 2.2.4-171-10 «Гігієнічні вимоги до води питної,
стоживальної пригодною». Експлуатаційні запаси питних підземних і
родовища у складі двох свердловин №11 та №8 за категоріями А+
кількості 2000 м3/добу. Плановий річний видобуток питних вод,
тис. м3/рік. Режим подачі води - 24 години на добу, 365 тис на рік. Р
експлуатації родовища 25 років.

(назва та технічні характеристики, у тому числі параметри планованої діяльності,
потреба, обсяги, площі, обсяг виробництва (тонн), інші провідні параметри)

2. Суб'єкт господарювання

КОМУНАЛЬНЕ ПІДПРИЄМСТВО «БАХМАЧ-ВОДСЕРВІС» 32936

(назва найменування юридичної особи, код ЄДРПОУ або ЄДРПОУ, за яким та по балансі в
идентифікаційній карті або карті та номер паспорта (для фізичних осіб, які через свої ринкові зв'язки
реєстраційного номера облікової картки платника податків та особами, які мають однакову
ідентичну унікальність)

**Україна, 16500, Чернігівська обл., Ніжанський р-н, місто Ба
булянок 5В**

(найменування юридичної особи або місце проведення діяльності фізичної
(адресний шлюк, адреса), контактний номер телефону)

3. Уповноважений орган, який забезпечує проведення громадськості

**Департамент екології та природних ресурсів Чернігівської
адміністрації проспект Миру, 14, м. Чернігів, 14000, deko.pod@
653-707, Гавва Валентина Юрівна - начальник відділу орг
управління природних ресурсів та оцінки впливу на довкілля**

(найменування уповноваженого органу, місцезнаходження, номер телефону)

**4. Процедура прийняття рішення про проведення планованої
розглядати результати оцінки впливу на довкілля**

**Від рішення про продовження планованої діяльності
користування надрами, орган, уповноважений його видавати
та надір України, нормативний документ, що регулює діяльність
"Про надра"**

АКТ №7

Щодо оприлюднення Оголошення
про початок громадського обговорення
Звіту з ОВД


« 15 » серпня 2025 року

Даний акт №7 складено у присутності директора КП «БАХМАЧ-ВОДСЕРВІС» Клепач Володимира Олександровича, начальника виробничо-технічного відділу КП «БАХМАЧ-ВОДСЕРВІС» Гришко Олександра Володимировича, старости Халимонівського старостинського округу Пилипенко Наталії Борисівни про те, що «27» лютого 2025 року на будівлі Халимонівського відділення зв'язку, розташованої в с. Халимонове по вул. Центральна, 3, розміщено Оголошення про початок громадського обговорення звіту з оцінки впливу на довкілля планованої діяльності «Видобування питних підземних вод на ділянці Бахмацького - 1 родовища, де розташовані водозабори КП «БАХМАЧ - ВОДСЕРВІС».

Додаток до Акта №7 – фотофіксації розміщення Повідомлення про плановану діяльність, яка підлягає оцінці впливу на довкілля на 3-х аркушах.



Директор КП «БАХМАЧ-ВОДСЕРВІС»

 Володимир КЛЕПАЧ

Начальник виробничо-технічного відділу
КП «БАХМАЧ-ВОДСЕРВІС»

 Олександр ГРИШКО



Староста Халимонівського старостинського округу

 Наталія ПИЛИПЕНКО

Фотофіксація розміщення Оголошення про початок громадського обговорення звіту з оцінки впливу на довкілля КП «БАХМАЧ-ВОДСЕРВІС» на будівлі Халимонівського відділення зв'язку, розташованій в с Халимонове по вул. Центральна, 3





BAKMAЦЬКИЙ РАЙОННИЙ
ВУЗОЛ ЗВ'ЯЗКУ
ВІДДІЛЕННЯ ЗВ'ЯЗКУ

ПРАЦЮЄ З ДО

ПЕРЕРВА З ДО

ВИХІДНИЙ

НАЙБЛИЖЧЕ ВІДДІЛЕННЯ

LA POSTE
UKRAINIENNE

Додаток 3 до Порядку передачі документації для надання висновку з оцінки впливу на довкілля та формування оцінки впливу на довкілля

Дата: 14.09.2023

Регістраційний номер 11704

ОГЛОШЕННЯ
про початок громадського обговорення звіту з оцінки впливу на довкілля

Повідомляємо про початок громадського обговорення звіту з оцінки впливу на довкілля планової діяльності, змачованої у пункті 1 цього оголошення, з метою висловлення зауважень та пропозицій громадянськості до плануваної діяльності.

1. **Планована діяльність**

Назва планованої діяльності «Водозабудова питної питової води на ділянці Бахмацького - 1 розвідки на територіях водозбірних КП «БАХМАЧ - ВОДСЕРВІС», Південні води винобувають КП «БАХМАЧ-ВОДСЕРВІС» для забезпечення водопостачання життєво-необхідних та виробничих потреб мешканців населених та сільськогосподарських територій м. Бахмач. П'єзажа Бахмацького - 1 розвідки розробляється та споруджується на ділянці розвідки в м. Бахмач, с/п. на території Хмельницької сільської ради. Свердловина №8 розробляється в центрі міста Бахмач по вул. Шевченка, 2.А, діаметром 77 мм, пробурена у 1989 році. Свердловина №11 розробляється на території Хмельницької сільської ради, діаметром 59 мм, пробурена у 1991 році. Свердловина №1 знаходиться на території КП «БАХМАЧ - ВОДСЕРВІС» з діаметром 70 мм, пробурена на власному землі в м. Бахмач по вул. Богданівська, 2а, діаметром 70 мм, пробурена у 2018 році на земній ділянці, використовуються в якості свердловини. Свердловина №11 розробляється у підприємстві приватної власності за адресою м. Бахмач, вул. Шевченка, 110. Південні води винобувають підприємство «ПІВДЕННІ ВОДИ» об'ємом 1000 м³, звідки вода насосною станцією підлягає подавляти у водонапірну кооперативну мережу м. Бахмач. Свердловина №9 розробляється у підприємстві приватної

власності за адресою м. Бахмач, вул. Шевченка, 110. Південні води винобувають підприємство «ПІВДЕННІ ВОДИ» об'ємом 1000 м³, звідки вода насосною станцією підлягає подавляти у водонапірну кооперативну мережу м. Бахмач. Свердловина №9 розробляється у підприємстві приватної власності за адресою м. Бахмач, вул. Шевченка, 110. Південні води винобувають підприємство «ПІВДЕННІ ВОДИ» об'ємом 1000 м³, звідки вода насосною станцією підлягає подавляти у водонапірну кооперативну мережу м. Бахмач.

2. **Суб'єкт господарювання**

КОМУНАЛЬНЕ ПІДПРИЄМСТВО «БАХМАЧ-ВОДСЕРВІС» 43036702

Україна, 16000, Чернівецька обл., Ніжинський р-н, місто Бахмач, вул. Чернівецька, будинок 58

3. **Учасовий орган, який забезпечує проведення громадського обговорення**

Департамент екології та природних ресурсів Чернівецької обласної державної адміністрації вулиця Митру, 14, м. Чернівці, 14000, телефон: 09641 874 874, 853-107, Ганжа Валентина Юрківна – начальник відділу оцінки впливу на довкілля управління природних ресурсів та оцінки впливу на довкілля

4. **Процедура прийняття рішення про проведення планованої діяльності**

Заявник про проведення планованої діяльності – Спеціалізована держава підприємства надає органу управління цього підприємства. Поширення служби геології та водних ресурсів України, державний документ про перебування його власника Кортеж України «Про надра»

5. **Строки, тривалість та порядок громадського обговорення звіту з оцінки впливу на довкілля**

Тривалість громадського обговорення становить 25 робочих днів з моменту офіційного опублікування цього оголошення (включення у нього оголошення та надання громадянськості доступу до звіту з оцінки впливу на довкілля та інших додаткової інформації, визначеної суб'єктом господарювання, що надається для надання висновку з оцінки впливу на довкілля).

Протягом усього строку громадського обговорення громадянськості має право висловити будь-які зауваження або пропозиції, які, на її думку, стосуються планованої діяльності, без необхідності їх обґрунтування. Зауваження та пропозиції можуть подаватися в письмовій формі (у тому числі в електронній формі) та інші письмові громадська служба із внесенням до протоколу громадського обговорення. Протягом п'яти днів після встановленого строку, не розглядаються.

У період воєнного стану в Україні громадські обговорення проводяться у режимі телеконференції, про що зазначається в оголошенні про початок громадського обговорення звіту з оцінки впливу на довкілля та у звіті про громадське обговорення.

Громадські слухання відбуються

1. **Дата та час:** 09.09.2023 11:00

2. **Линк:** [Link: meet.google.com/GOJ-NUXJ-ATU](https://meet.google.com/GOJ-NUXJ-ATU)

6. **Учасовий центральний орган або уповноважений територіальний орган, до якого надаються зауваження і пропозиції та стосує надання зауважень і пропозицій цього плануваної діяльності**

Департамент екології та природних ресурсів Чернівецької обласної державної адміністрації вулиця Митру, 14, м. Чернівці, 14000, телефон: 09641 874 874, 853-107, Ганжа Валентина Юрківна – начальник відділу оцінки впливу на довкілля управління природних ресурсів та оцінки впливу на довкілля

7. **Учасовий центральний орган або уповноважений територіальний орган, до якого надаються зауваження і пропозиції та стосує надання зауважень і пропозицій**

Департамент екології та природних ресурсів Чернівецької обласної державної адміністрації вулиця Митру, 14, м. Чернівці, 14000, телефон: 09641 874 874, 853-107, Ганжа Валентина Юрківна – начальник відділу оцінки впливу на довкілля управління природних ресурсів та оцінки впливу на довкілля

Зауваження, пропозиції приймаються протягом усього строку громадського обговорення, зазначеного в абзаці другому пункту 5 цього оголошення.

8. **Назва екологічна інформація щодо плануваної діяльності**

Звіт з оцінки впливу на довкілля планованої діяльності на 140 аркушах.

Інші матеріали, надані на розгляд громадянськості, подані у додатках Звіту з ОВЛ

Інша екологічна інформація, яку стосується плануваної діяльності, наведена у Звіті з ОВЛ.

9. **Місце (місця) розміщення звіту з оцінки впливу на довкілля та інших додаткової інформації (вказати від приватного, зазначеного у пункті 6 цього оголошення), а також час, з якого громадянськості може ознайомитися з ними**

11. **Контактна інформація підприємства «БАХМАЧ-ВОДСЕРВІС»** розповсюджено за адресою: Чернівецька обл., Ніжинський р-н, місто Бахмач, вул. Чернівецька, будинок 58 контактна особа – директор КП «БАХМАЧ-ВОДСЕРВІС» – Клеменч Володимир Олександрович, тел +380672349574, з понеділка по п'ятницю з 10 до 14 та 13-16 години, починаючи з 15 серпня 2023 року. 21. Хмельницької сільської ради, с/п. на території Хмельницької сільської ради, контактна особа – староста підприємства Пилипчук Натали Богданівна, тел +380971891927, з понеділка по п'ятницю з 10 до 12 та 13-16 години, починаючи з 15 серпня 2023 року. 21. Бахмацького міського територіального громади, розповсюджено за адресою: Чернівецька обл., Ніжинський р-н, м. Бахмач, вул. Богданівська, 2а, контактна особа – заступник міського голови Волупа Алла Іванівна, тел +380669754134 – з понеділка по п'ятницю з 10 до 12 та 13-16 години, починаючи з 15 серпня 2023 року.

(Додаток 3 із змінами, внесеними згідно з Постановою КМ № 834 від 14.09.2020, № 967 від 08.09.2023)

М.Б. А
М.Б. Б
М.Б. В

Скріншот розміщення оголошення про плановану діяльність на офіційному сайті Ніжинської районної державної адміністрації у розділі «Інформація, що має громадсько-суспільний інтерес»

neadm.cg.gov.ua/index.php?id=26499&tp=1%20.



НІЖИНСЬКА РАЙОННА ДЕРЖАВНА АДМІНІСТРАЦІЯ
ЧЕРНІГІВСЬКОЇ ОБЛАСТІ

Людам із порушенням зору

Нормативні документи Ніжинської РВА

Контактна інформація

Електронна пошта

Герої не вмирають

Захисникам України

ЗА УЧАСТІ Google



Гід з державних послуг

твій путівник у світі держпослуг

Портрет району

Офіційна інформація

Органи влади

Охорона здоров'я

Доступ до публічної інформації

Державна політика у сфері утвердження української національної та громадянської ідентичності

Економіка

Інформація, що має громадсько-суспільний інтерес

Громадські організації

Відкриті дані

Архівний відділ

Звернення громадян

Інформація, що має громадсько-суспільний інтерес
Про діяльність, яка підлягає оцінці впливу на довкілля

19 листопада 2018

18.09.2025

Повідомляємо, що громадське обговорення звіту з оцінки впливу на довкілля щодо планової діяльності «Нове будівництво свердловини з водорозбірною колонкою в с. Платонівка Ніжинського району Чернігівської області» 25 робочих днів з 19.09.2025 по 23.10.2025 включно.

[Оголошення про початок громадського обговорення звіту з оцінки впливу на довкілля щодо планової діяльності "Нове будівництво свердловини з водозабірною колонкою в с. Платонівка Ніжинського району Чернігівської області"](#)

12.09.2025

Повідомляємо, що Лосинівська селищна рада Ніжинського району Чернігівської області отримала висновок з оцінки впливу на довкілля щодо планованої діяльності «Нове будівництво свердловини з водорозбірною колонкою в с. Галиця Ніжинського району Чернігівської області» від 12.09.2025 №124-12346, виданий Департаментом екології та природних ресурсів Чернігівської обласної державної адміністрації, справа в Єдиному реєстрі з оцінки впливу на довкілля № 12346.

08.09.2025

Повідомляємо, що Лосинівська селищна рада Ніжинського району

Останні документи

17-09-2025

Про запровадження карантинного режиму по західному кукурудзяному жуку

16-09-2025

Про внесення змін до розпорядження начальника Ніжинської районної військової адміністрації від 15 січня 2025 року № 6

15-09-2025

Про проведення додаткових заходів мобілізації людських ресурсів на території Ніжинського району

09-09-2025

Про внесення змін до показників районного бюджету Ніжинського району на 2025 рік

09-09-2025

Про внесення зміни до розпорядження начальника Ніжинської районної військової адміністрації від 08.10.2024 №156

Анонси

04-09-2025

Enabel оголошує на Чернігівщині прийом

Відділ державної реєстрації

Соціальна сфера

Запобігання проявам корупції

Громадська рада

Районні цільові програми

Цивільний захист

Місцеві вибори

Протидія торгівлі людьми

Актуальна інформація

Вакансії

СБУ інформує

Відділ юридичного забезпечення та звернень громадян інформує

Реформа ЖКГ, енергоефективність

Гранти міжнародної технічної допомоги

Я маю право

Податкова інформує

Відділ ведення Державного реєстру виборців інформує

Європейська інтеграція

Протидія домашньому насильству

04.09.2025

Повідомляємо, що Бобровицька міська рада Чернігівської області отримала висновок з оцінки впливу на довкілля щодо планованої діяльності «Нове будівництво свердловини з водорозбірною колонкою по вул. Кашталіянівка в с. Кобижча Ніжинського району Чернігівської області» від 03.09.2025 № 122-11505, виданий Департаментом екології та природних ресурсів Чернігівської обласної державної адміністрації, справа в Єдиному реєстрі з оцінки впливу на довкілля № 11505.

18.08.2025

Повідомляємо, що громадське обговорення звіту з оцінки впливу на довкілля щодо планової діяльності «Видобування питних підземних вод на ділянці Бахмацького – 1 родовища, де розташовані водозабори КП «БАХМАЧ – ВОДСЕРВІС»» 25 робочих днів з 19.08.2025 по 22.09.2025 включно.

[Оголошення про початок громадського обговорення звіту з оцінки впливу на довкілля "Видобування питних підземних вод на ділянці Бахмацького - 1 родовища, де розташовані водозабори КП "БАХМАЧ-ВОДСЕРВІС"](#)

15.08.2025

ПрАТ «Ніжинський жиркомбінат» отримало висновок з оцінки впливу на довкілля щодо планованої діяльності «Реконструкція комплексу нежитлових будівель з допоміжними будівлями та спорудами на території ПрАТ «Ніжинський жиркомбінат» за адресою: Чернігівська область м. Ніжин вул. Прилуцька, 2» від 14.08.2025 № 121-12293, виданий Департаментом екології та природних ресурсів Чернігівської обласної державної адміністрації, справа в Єдиному реєстрі з оцінки впливу на довкілля № 12293

12.08.2025

Товариство з обмеженою відповідальністю «АСТ АГРО» отримало висновок з оцінки впливу на довкілля щодо планованої діяльності «Розміщення склял папиро-мастильних матеріалів (лапи

на розвиток активної політики зайнятості в Україні.

04-09-2025

Всеукраїнський тренінг з метою формування у молоді культури підприємництва 17 – 19 вересня 2025 року в м. Тернополі відбудеться Всеукраїнський тренінг з метою формування у молоді культури підприємництва (у тому числі соціального). Семінар-тренінг

02-09-2025

05.09.2025 року з 10.00 до 12.00 відбудеться прямиий телефонний зв'язок заступника голови Ніжинської районної державної адміністрації Людмили ЖЕЛАДИ з населенням району за номером телефону (04631) 7-31-29.

02-09-2025

Грантовий дайджест "Будь в курсі подій - дій" на вересень_2025 року

04-08-2025

Грантовий дайджест "Будь в курсі подій - дій" на серпень 2025 року

[Фотогалерея пуста](#)



Дата:

(дата офіційного опублікування в Єдиному реєстрі з оцінки впливу на довкілля (автоматично генерується програмними засобами ведення Реєстру, не зазначається суб'єктом господарювання)

Реєстраційний номер 11704

(реєстраційний номер справи про оцінку впливу на довкілля планованої діяльності)

ОГОЛОШЕННЯ

про початок громадського обговорення звіту з оцінки впливу на довкілля

Повідомляємо про початок громадського обговорення звіту з оцінки впливу на довкілля планованої діяльності, зазначеної у пункті 1 цього оголошення, з метою виявлення, збирання та врахування зауважень і пропозицій громадськості до планованої діяльності.

1. Планована діяльність

Назва планованої діяльності «Видобування питних підземних вод на ділянці Бахмацького - 1 родовища, де розташовані водозабори КП «БАХМАЧ - ВОДСЕРВІС». Підземні води видобуваються КП "БАХМАЧ-ВОДСЕРВІС" для забезпечення для питних, санітарно-гігієнічних та виробничих потреб, передачі води населенню та вторинним водокористувачам м Бахмач. В межах Бахмацького-1 родовища розміщуються три свердловин, дві з яких розташовані в м Бахмач, одна - на землях Халимонівської сільської ради. Свердловина №8 розміщується в центрі міста Бахмач по вул. Шевченка, 2-А, дебітом 77 м3/год, пробурена у 1989 році. Свердловина №11 розміщується на землях

Скріншот розміщення оголошення про плановану діяльність на офіційному сайті Бахмацької міської ради Ніжинського району Чернігівської області у розділі «Оголошення»

ГОЛОВНА НОВИНИ **ОГОЛОШЕННЯ** КОНТАКТИ ГЕРОЇ НЕ ВМИРАЮТЬ ПУНКТ НЕЗЛАМНОСТІ

ОГОЛОШЕННЯ

ВІСНУЄМО - ОФІЦІЙНІ ДОКУМЕНТИ
ПОТРАПЛЯЄМО НА СТОРІНКУ УСЬОГО ПЕРЕЛІКУ ДОКУМЕНТІВ
ВІСНУЄМО КРИТЕРІЙ ПОШУКУ (ПО ОДНОМУ АБО УСІ ОДРАЗУ)
ПОШУК ДОКУМЕНТІВ Критерії пошуку документів:

Оголошення > Про початок громадського обговорення звіту з оцінки впливу на довкілля

Всі типи документів...

Про початок громадського обговорення звіту з оцінки впливу на довкілля

107 20 Серпня, 2025 о 10:44

Департамент екології та природних ресурсів Чернігівської обласної державної адміністрації відповідно до вимог ЗУ "Про оцінку довкілля" повідомляє про початок громадського обговорення звіту з оцінки впливу на довкілля щодо планової діяльності "Видобування питних підземних вод на ділянці Бахмацького - 1 родовища, де розташовані водозабори КП "БАХМАКЧ-ВОДСЕРВІС", справа в Єдиному реєстрі з оцінки впливу на довкілля № 11704.

Інші оголошення



Переглядів: 32 22.09.2025, 12:56

20 серпня, 2025 о 10:44

Департамент екології та природних ресурсів відповідно до вимог ЗУ "Про оцінку доцільності запуску заощадження впливу на довкілля щодо планованої діяльності Бахмацького - 1 родовища, де розташований Єдиний реєстр з оцінки впливу на довкілля

Громадське обговорення триватиме 25 робочих днів з початку публікації цього оголошення.

Додаток 3 до Порядку передачі документації для надання висновку з оцінки впливу на довкілля та фінансування оцінки впливу на довкілля

Дата:

Цей документ опубліковано в Єдиному реєстрі з оцінки впливу на довкілля (виготовлено генеральним програмним заповнювачем Реєстру, що замовляється суб'єктом господарювання)

Реєстраційний номер 11704

Пространствний номер справи про оцінку впливу на довкілля планованої діяльності

ОГОЛОШЕННЯ

про початок громадського обговорення звіту з оцінки впливу на довкілля

Повідомляємо про початок громадського обговорення звіту з оцінки впливу на довкілля планованої діяльності, зазначеної у пункті 1 цього оголошення, з метою виявлення, збирання та врахування зауважень і пропозицій громадськості до планованої діяльності.

1. Планована діяльність

Назва планованої діяльності «Видобування питних підземних вод на ділянці Бахмацького - 1 родовища, де розташовані водозабори КП «БАХМАЧ - ВОДСЕРВІС». Підземні води видобуваються КП «БАХМАЧ-ВОДСЕРВІС» для забезпечення для питних, санітарно-гігієнічних та виробничих потреб, передачі води населенню та вторинним водокористувачам м. Бахмач. В межах Бахмацького-1 родовища розміщуються три свердловини, дві з яких розташовані в м. Бахмач, одна - на землях Халимонівської сільської ради. Свердловина №8 розміщується в центрі міста Бахмач по вул. Шевченка, 2-А, дебітом 77 м3/год, пробурена у 1989 році. Свердловина №11 розміщується на землях Халимонівської сільської ради, дебітом 50 м3/год, пробурена у 1991 році. Свердловина №1 знаходиться на балансі КП «БАХМАЧ - ВОДСЕРВІС» з 2020 р., розташована на північному заході м. Бахмач по вул. Батуринська, 2а, дебітом 70 м3/добу, пробурена у 2018 році, на даний час використовується в якості спостережної. Свердловина №11 розміщується у підземному павільйоні, обладнана занурювальним насосом ЗПВ 10-63-110. Підземні води, видобуті свердловиною №11, подаються у підземний резервуар (РЧВ) обсягом 1000 м3, звідки вода насосною станцією II-ого підйому подається у розподільчу водопровідну мережу м. Бахмач. Свердловина №8 розміщується у наземному павільйоні,



Переглядів 32 20.09.2025, 12:56

Перший окремий штурмовий. Зроби правильний вибір, будь з першими.

ПОДАВАЙТЕ ЗВІТНІСТЬ ВЖЕ СЬОГОДНІ!

5 ЖОВТНЯ завершується термін подання статистичної звітності за 2022-2025 роки!

ІПС у Чернівецькій області



УКРАЇНСЬКЕ ТОВАРИСТВО ОХОРОНИ ПРИРОДИ

ЧЕРНІГІВСЬКА ОБЛАСНА ОРГАНІЗАЦІЯ
ПРЕЗИДІЯ ОБЛАСНОЇ ОРГАНІЗАЦІЇ

14 000, Україна, Чернігівська обл., м. Чернігів, вул. Василя Стуса, 14
тел. 38 0977216852

e-mail: s_pototska@ukr.net

08.09.2025 р. № 08.09.25

На № _____ від _____

Директору Департаменту екології та природних
ресурсів Чернігівської ОДА
Лосю Олександрю Васильовичу

Відділ оцінки впливу на довкілля

Голова ГО «Чернігівська Обласна Організація
Українського Товариства Охорони Природи»
Світлана ПОТОЦЬКА

ПРОПОЗИЦІЇ

щодо звіту з ОВД проєкту

«Видобування питних підземних вод на ділянці Бахмацького-1 родовища, де
розташовані водозабори КП №БАХМАЧ-ВОДСЕРВІС»
№ 11704 в Реєстрі з ОВД

Згідно з ст. 7 ч. 6 Закону України «Про оцінку впливу на довкілля», тривалість громадського обговорення становить 25 робочих днів з моменту офіційного опублікування оголошення та надання громадськості доступу до звіту з оцінки впливу на довкілля та іншої додаткової інформації, визначеної суб'єктом господарювання, що передається для видачі висновку з оцінки впливу на довкілля.

Протягом усього строку громадського обговорення громадськість має право подавати будь-які зауваження або пропозиції, які, на її думку, стосуються планованої діяльності, без необхідності їх обґрунтування.

Керуючись вищенаведеним, вважаємо за необхідне надати пропозиції та зауваження щодо Звіту з ОВД проєкту «Видобування питних підземних вод на ділянці Бахмацького-1 родовища, де розташовані водозабори КП №БАХМАЧ-ВОДСЕРВІС».

Звіт розміщений в Єдиному реєстрі з ОВД під № 11704.

Нагадуємо, що згідно з нормами Закону України «Про оцінку впливу на довкілля», у разі невказання у Звіті запитуваних нами даних, Розробник зобов'язаний по кожному пункту (4 (чотири) пункти) запитованої інформації детально аргументувати причини такого невказання.



Пропонуємо опрацювати та вказати у Звіті з ОВД наступну інформацію:

1. У Звіті ОВД відсутня інформація щодо наявності чи відсутності особливо цінних земель та особливо цінних груп ґрунтів (відповідно до Наказу № 245 від 06.10.2003 р. «Про затвердження переліку особливо цінних груп ґрунтів» та ст. 150 Земельного кодексу України).

2. У Звіті ОВД відсутня інформація щодо наявності чи відсутності біосферних резерватів програми ЮНЕСКО «Людина і біосфера» та об'єктів всесвітньої спадщини ЮНЕСКО.

3. У розділі 5 не враховано, що на території громади є значні сільськогосподарські площі, які активно використовують пестициди і добрива, що може впливати на якість підземних вод.

Пропозиція: включити аналіз кумулятивного впливу діяльності підприємства та аграрного сектору.

4. Згідно таблиці 1.8, фактичні втрати у мережах у 2024 р. склали 76,8 тис. м³/рік (32,3% від ліміту). Це є дуже високим показником і свідчить про зношеність інфраструктури.

Пропозиція: розробити поетапну програму модернізації мереж з цільовим зниженням втрат.

З повагою

голова ГО «Чернігівська Обласна Організація
Українського Товариства Охорони Природи»



Світлана ПОТОЦЬКА

Додаткова інформація

до Звіту з оцінки впливу на довкілля планованої діяльності «Видобування питних підземних вод на ділянці Бахмацького - 1 родовища, де розташовані водозабори КП «БАХМАЧ-ВОДСЕРВІС»

(Реєстраційний номер справи в єдиному реєстрі з оцінки впливу на довкілля №11704)

В процесі громадського обговорення звіту з оцінки впливу на довкілля планованої діяльності щодо видобування питних підземних вод на ділянці Бахмацького - 1 родовища, де розташовані водозабори КП «БАХМАЧ-ВОДСЕРВІС, отримані пропозиції від голови громадської організації “Чернігівська обласна організація Українського товариства охорони природи”. Так в листі №08.09.25 від 08.09.2025 року Громадської організації “Чернігівська обласна організація Українського товариства охорони природи” пропонується опрацювати та вказати у Звіті з ОВД наступну інформацію:

1. У звіті з ОВД відсутня інформація щодо наявності чи відсутності особливо цінних земель та особливо цінних груп земель (відповідно до наказу №245 від 06.10.2003 року “Про затвердження переліку особливо цінних груп ґрунтів” та ст. 150 Земельного кодексу України.
2. В Звіті ОВД відсутня інформація щодо наявності або відсутності біосферних резерватів програми ЮНЕСКО “Людина і біосфера” та об’єктів всесвітньої спадщини ЮНЕСКО
3. В розділі 5 не враховано, що на території громади є значні сільськогосподарські площі, які активно використовують пестициди і добрива, що можуть впливати на якість підземних вод. Пропозиція: включити аналіз кумулятивного впливу діяльності підприємства та аграрного сектору.
4. Згідно таблиці 1.8, фактичні втрати в мережах у 2024 році склали 76,8 тисяч м3/рік (32,3% від ліміту. Це є дуже високим показником і свідчить про зношеність інфраструктури. Пропозиції: розробити поетапну програму модернізації мереж з цільовим зниженням втрат.

Щодо пункту 1 пропозицій повідомляємо наступне: Артезіанські свердловини розміщуються на земельних ділянках з кадастровими номерами 7420310100:00:004:1377 (площею 0,2777 га, вул. Шевченка, 2-А, свердловина №8, Додаток А.2), 7420310100:00:001:0846 (площею 0,7 га, вул. Батуринська, 2а, свердловина №1, Додаток А.1), 7420389500:08:000:0336 (площею 1,8666 га, свердловина №11, Додаток А.3). Цільове призначення 11.04 для розміщення та експлуатації основних підсобних, і допоміжних будівель та споруд технічної інфраструктури (виробництва та розподілення газу, постачання пари та гарячої води, збирання, очищення та розподілення води), категорія земель - землі промисловості, транспорту, зв’язку, енергетики, оборони та іншого призначення, використання земельних ділянок насосних станцій, водозабірних споруд та свердловин. Зазначені земельні ділянки експлуатуються у відповідності до їх цільового призначення. Зміна цільового призначення даних земельних ділянок не передбачається. Будь-яка діяльність пов’язана із порушенням верхнього шару ґрунту як в межах зазначених ділянок, та і поза їх межами планованої діяльності не передбачається. Будь які будівельні роботи із порушенням верхнього шар ґрунту планованою діяльністю також не передбачаються.

Віднесення земель до особливо цінних відбувається на підставі як їх природних якостей, так і з урахуванням особливостей використання останніх для певних потреб. Стаття 150 Земельного кодексу України містить вичерпний перелік земель, що відносяться до особливо цінних, а саме:

До особливо цінних земель відносяться:

а) у складі земель сільськогосподарського призначення: чорноземи нееродовані несолонцюваті на лесових породах; лучно-чорноземні незасолені несолонцюваті суглинкові ґрунти; темно-сірі опідзолені ґрунти та чорноземи опідзолені на лесах і глеюваті; бурі гірсько-лісові та дерново-буроземні глибокі і середньо глибокі ґрунти; дерново-підзолисті суглинкові ґрунти; коричневі ґрунти Південного узбережжя Криму, дернові глибокі ґрунти Закарпаття;

б) *торфовища* з глибиною залягання торфу більше одного метра і осушені незалежно від глибини, торфовища у складі водно-болотних угідь міжнародного значення;
в) *землі, надані в постійне користування НВАО "Масандра"* та підприємствам, що входять до його складу; землі дослідних полів науково-дослідних установ і навчальних закладів;
г) *землі природно-заповідного та іншого природоохоронного призначення, землі історико-культурного призначення.*

Враховуючи викладене можна зазначити, що земельні ділянки, відведенні для провадження планованої діяльності з видобування питних підземних вод відповідно до статті 150 Земельного кодексу України не входять до складу особливо цінних земель, планована діяльність ніяким чином не позначиться на стані ґрунтового середовища, як в межах земельних ділянок, відведених для планованої діяльності, так і поза їх межами.

Щодо пункту 2 пропозицій повідомляємо наступне: Всесвітня мережа біосферних резерватів (World Network of Biosphere Reserves) станом на березень 2021 року включала 714 резерватів в 129 країнах, у тому числі 21 транскордонний резерват. Серед них – 8 біосферних резерватів України, 4 з яких є транскордонними, а саме:

- Біосферний заповідник імені Ф. Е. Фальц-Фейна НААН України
- Дунайський біосферний заповідник НАН України як частина транскордонного українсько-румунського біосферного резервату "Дельта Дунаю"
- Чорноморський біосферний резерват
- Карпатський біосферний резерват
- Українська частина транскордонного українсько-польсько-словацького біосферного резервату "Східні Карпати"
- Деснянський біосферний резерват.
- Українська частина транскордонного українсько-польсько-біоруського біосферного резервату "Західне Полісся".
- Українська частина транскордонного українсько-польського біосферного резервату "Розточчя"

За даними інтернет-ресурсу за посиланням <https://www.unesco.org/en/mab> біосферний заповідник «Деснянський» був створений у 2009 році, розташований на р. Десна у Східному Поліссі та представляє основні типи ландшафтів сходу Поліської низовини: річки, озера, заплави, болота, справжні, торф'янисті та болотисті луки, соснові, широколистяні та змішані ліси. Загальна площа Деснянського біосферного резервату становить 70 748 га, площа суші 68320 га, водної поверхні 2428 га, Деснянський біосферний резерват розміщується в північно-східній частині України в межах Сумської області на відстані понад 150 км від місця розміщення планованої діяльності, тому впливу з боку об'єкта планованої діяльності на даний об'єкт не відбуватиметься.

Щодо пункту 3 пропозицій наводимо аналіз кумулятивного впливу планованої діяльності із видобування питних підземних вод та аграрного сектору.

В даному аналізі наводиться характеристики впливів планованої діяльності та аграрного сектору один на одного, виходячи з класифікації підземних вод, що видобуваються. Класифікація підземних вод здійснюється за наступними ознаками:

1. *За глибиною залягання та умовами поширення:* ґрунтові води – залягають на невеликій глибині, без водотривкого шару зверху, живляться атмосферними опадами та поверхневими водами; міжпластові води – містяться між двома водотривкими шарами; напірні (артезіанські) води – знаходяться під тиском, можуть підніматися вище рівня водоносного горизонту, іноді фонтанують; безнапірні – не мають тиску, рівень води співпадає з верхнім контуром горизонту; тріщинні та карстові води – циркулюють у тріщинах і порожнинах гірських порід (гранітів, вапняків, гіпсу); глибинні (ювенільні) води – утворюються при кристалізації магми в надрах Землі.

2. *За хімічним складом:* прісні (мінералізація < 1 г/л), солонуваті (1–10 г/л), солоні (10–50 г/л); ропи (> 50 г/л).

3. *За температурою:* холодні (до +20 °С), теплі (+20...+37 °С), гарячі (+37...+100 °С), гейзерні та перегріті (> +100 °С, під тиском).

4. *За використанням*: питні – придатні для водопостачання, мінеральні лікувальні – мають підвищений вміст солей, газів чи біологічно активних речовин, технічні – для промислових потреб (охолодження, енергетика), термальні – для тепlopостачання, курортів.

Таким чином виходячи із викладеної класифікації на водозаборах КП «БАХМАЧ-ВОДСЕРВІС» видобуваються питні, прісні, холодні, напірні (артезіанські) води, які піднімаються з глибини більше 700 метрів.

Опис можливого впливу на підземні води з боку сільськогосподарських угідь, які систематично використовуються для вирощування сільськогосподарської продукції:

- забруднення нітратами та пестицидами. Надлишкове внесення мінеральних добрив і засобів захисту рослин може проникати крізь ґрунт у підземні води, особливо при інтенсивному поливі чи великих опадах;

- засолення. Зрошення неякісною (мінералізованою) водою підвищує ризик вторинного засолення ґрунтів і просочування солей у підземні води;

- бактеріальне забруднення. Використання органічних добрив (гною, компостів, стічних вод) може призводити до потрапляння патогенів у підземні води;

- зміна рівня ґрунтових вод. Надмірне зрошення може піднімати рівень ґрунтових вод, створюючи додаткове навантаження на гідрогеологічну систему та впливаючи на природний рух підземних вод.

Перелічені ризики більш притаманні підземним водам, які залягають на невеликій глибині, без водотривкого шару зверху, живляться атмосферними опадами та поверхневими водами. Враховуючи, що питні підземні артезіанські води видобуваються із водоносного горизонту нижньокрейдових і сеноманських відкладах верхньої крейди, який є захищеним, тобто має водотривкий прошарок (у покрівлі комплексу залягає водотривка товща мергельно-крейдяних відкладів верхньої крейди), який запобігає проникненню поверхневих забруднень, тому забруднення цього водоносного горизонту є малоімовірним, що також підтверджується лабораторними дослідженнями якості та безпечності видобутих підземних вод протягом тривалого періоду їх експлуатації.

Опис можливого впливу на сільськогосподарських угідь, які систематично використовуються для вирощування сільськогосподарської продукції, з боку використання підземних вод:

- зниження рівня ґрунтових вод. Інтенсивна експлуатація підземних вод із неглибоких свердловин (колодязів) може призвести до осушення прилеглих територій, зменшення вологості орних земель, що негативно впливає на врожайність;

- просідання ґрунтів. При надмірному відборі води (наприклад при водопониженні чи осушуванні) можливі локальні просідання або ущільнення ґрунтів, що ускладнює їх використання;

- зміна гідрологічного режиму. Зниження тиску у підземних водах може вплинути на природні джерела й маловодні річки, які живлять агроландшафти.

Планована діяльність ніяким чином не позначиться на рівні ґрунтових вод, просіданні ґрунтів, зміні гідрологічних режимів як ґрунтових вод, так і локальної річкової системи, тому що використовує питні, прісні напірні (артезіанські) води із високо напірного водоносного горизонту нижньокрейдових і сеноманських відкладах верхньої крейди, який проходить на глибині 652-720 метрів від поверхні землі та відокремлений від верхніх шарів водотривким шаром, не має прямих зв'язків із ґрунтовими/підземними водами верхніх шарів, які живляться атмосферними опадами, та мають гідрологічні зв'язки з поверхневими водами. Крім того, багаторічними вимірюваннями рівнів води у свердловинах підтверджується стабільний стан водоносного горизонту нижньокрейдових і сеноманських відкладах, який використовується для видобування питних вод.

Взаємний кумулятивний ефект може бути пов'язаний із:

- конкуренцією за воду. Даний ризик в основному притаманний посушливим регіонам, де здійснюється зрошення, і де водопостачання та сільське господарство конкурують за один і той самий ресурс. Чернігівська область відноситься до району надмірної водності, де розповсюджене меліоративне осушування. Тому взаємний кумулятивний ефект щодо конкуренції за воду відсутній;

- ризик деградації ресурсів. Якщо відбір води незбалансований із її природним поповненням із одночасним забрудненням ґрунтових вод з боку використання агротехнічних заходів, може статися виснаження та погіршення якості підземних вод. Ризик щодо забруднення водоносних горизонтів, які активно використовуються людиною для централізованого водопостачання, обмежується організаційно-технічними заходами, такими як розміщення водозабірних свердловин в наземних та/або підземних спорудах, які забезпечують їх захист від підтоплення ґрунтовими водами та атмосферними опадами, обвалування з метою запобігання підтопленню поверхневими водами, герметизація оголовків та затрубного простору тощо. Ризик щодо виснаження ресурсів мінімізується за рахунок обмеження обсягів видобування питних підземних вод, шляхом встановлення Держаною комісією України по запасах корисних копалин лімітів, які базуються виключно на основі показників моніторингу стану водоносних горизонтів та результатах їх гідрологічної оцінки.

Підсумовуючи викладене можна зазначити, що сільськогосподарські угіддя, які систематично використовуються для вирощування сільськогосподарської продукції, через ґрунтово-водний баланс можуть впливати на стан та якість ґрунтових вод, однак враховуючи, що планована діяльність використовує підземні напірні (артезіанські) води із високо напірного водоносного горизонту нижньокрейдових і сеноманських відкладів верхньої крейди, який відокремлений від верхніх шарів водотривким шаром, не має прямих зв'язків із ґрунтовими/підземними водами верхніх шарів, взаємний вплив сільськогосподарських угідь та планованої діяльності один на одного є малоімовірним.

Щодо пункту 4 пропозицій повідомляємо наступне: В таблиці 1.8 Звіту з ОВД наводяться числові значення ліміту, встановленого Дозволом на спеціальне водокористування від 31.03.2023 р. №7/ЧГ/49д-23, який виданий КП «БАХМАЧ-ВОДСЕРВІС» Державним агентством водних ресурсів України (Додаток А.5). Так згідно цього дозволу підприємству встановлений ліміт втрат в системах водопостачання в розмірі 652,03 м³/добу та 237,99 тис. м³/рік. Фактичні обсяги втрат води в системі водопостачання за 2024 рік склали 209,84 м³/добу та 76,8 тис. м³/рік, що складає складають 32,3% від затвердженого ліміту. Тобто фактично обсяги втрат води в системі водопостачання не перевищують затверджений ліміт, а навпаки в *три рази менше за встановлений ліміт*. Більш того за діаграмою, наведеною на рис.1.6 спостерігається динаміка зменшення втрат води в системі водопостачання КП «БАХМАЧ-ВОДСЕРВІС», так у 2020 році втрати води склали 82,57 тис.м³/рік, а в 2024 році зменшилися до 76,8 тис. м³/рік. За діаграмою, наведеною на рис.1.7 Звіту з ОВД, при нормативному значенні 240 м³ на 1000 м³ піднятої води, питомий показник втрат води коливається в межах від 197,47 м³ на 1000 м³ піднятої води (2021 рік) до 162,966 м³/1000 м³ піднятої води, тобто значно менше за встановлений законодавством України нормативний показник. У відсотковому вираженні при нормативних втратах води в системах водопостачання до 24%, фактичні втрати води в системах водопостачання КП «БАХМАЧ-ВОДСЕРВІС» коливаються в межах від 19,7% до 16,3%, тобто значно менше за встановлений ліміт. Враховуючи, що вода є одним з найцінніших ресурсів людства, на підприємстві постійно проводиться робота по підтриманню герметичності системи водопостачання з метою зменшення втрат води. Кожного року на підприємстві складається та впроваджується план реконструкції водопровідних мереж. План реконструкції водопровідних мереж на 2024 -2025 роки додається.

Директор КП «БАХМАЧ-ВОДСЕРВІС»
МП

Володимир КЛЕПАЧ



Розробник Звіту з ОВД
Інженер-проектувальник
МП

Вікторія КОЗЛОВСЬКА



Затверджую:
Директор КП „Бахмач-водсервіс”



Клепач В.О.

2024 рік

П л а н

реконструкції водопровідних мереж КП „Бахмач-водсервіс”
на 2024- 2025 роки

№ п/п	Найменування реконструюємої ділянки водозапірної мережі	Термін проведення робіт	Джерело фінансування
1.	Реконструкція водопроводу по вул. Героїв України біля дитячого майданчику	IV кв.2024р.	місцевий бюджет
2.	Реконструкція водопроводу по вул. Героїв України на перехресті з вулицею Дружби	II кв. 2025р.	місцевий бюджет
3.	Капітальний ремонт 200 м водопроводу по вул.Чернігівська	III кв. 2025р.	Власні кошти
4.	Реконструкція водопровідної мережі по вул. Лозовій	II - III кв. 2026р.	місцевий бюджет

Начальник ВТВ _____

Гришко О.В.

АКТ

про неявку представників громадськості на громадські слухання щодо планованої діяльності

«Видобування питних підземних вод на ділянці Бахмацького-1 родовища, де
розташовані водозабори КП «БАХМАЧ-ВОДСЕРВІС»

(вид планованої діяльності)

(реєстраційна справа у Єдиному реєстрі з оцінки впливу на довкілля № 11704)
у режимі відеоконференції
(місце проведення громадських слухань)

від 09 вересня 2025 року об 11:00

На виконання вимог статті 7 Закону України «Про оцінку впливу на довкілля» з метою виявлення, збирання та врахування зауважень і пропозицій громадськості до планованої діяльності проведено громадські слухання щодо видобування питних підземних вод на ділянці Бахмацького-1 родовища, де розташовані водозабори КП «БАХМАЧ-ВОДСЕРВІС, номер справи у Єдиному реєстрі з оцінки впливу на довкілля 11704.

Відповідно до пункту 2² статті 17 Закону України «Про оцінку впливу на довкілля» громадські слухання проведено у режимі відеоконференції.

Організатор громадських слухань – Департамент екології та природних ресурсів Чернігівської обласної державної адміністрації, головуєчий – Ганжа Валентина, заступник начальника управління – начальник відділу оцінки впливу на довкілля управління природних ресурсів та оцінки впливу на довкілля Департаменту екології та природних ресурсів Чернігівської облдержадміністрації.

До громадських слухань приєдналися представники замовника планованої діяльності: Клепач Володимир Олександрович – директор Комунального підприємства «БАХМАЧ-ВОДСЕРВІС», Козловська Вікторія – ФОП Козловська В.П., інженер-проектувальник (розробник Звіту з оцінки впливу на довкілля).

Представники громадськості до проведення громадських слухань в режимі відеоконференції не приєдналися.

Відповідно до пункту 23 Порядку проведення громадських слухань у процесі оцінки впливу на довкілля, затвердженого постановою Кабінету міністрів України від 13 грудня 2017 року № 989, громадські слухання вважаються такими, що відбулися.

Головуючий



(підпис)

Валентина ГАНЖА
(ім'я, прізвище)